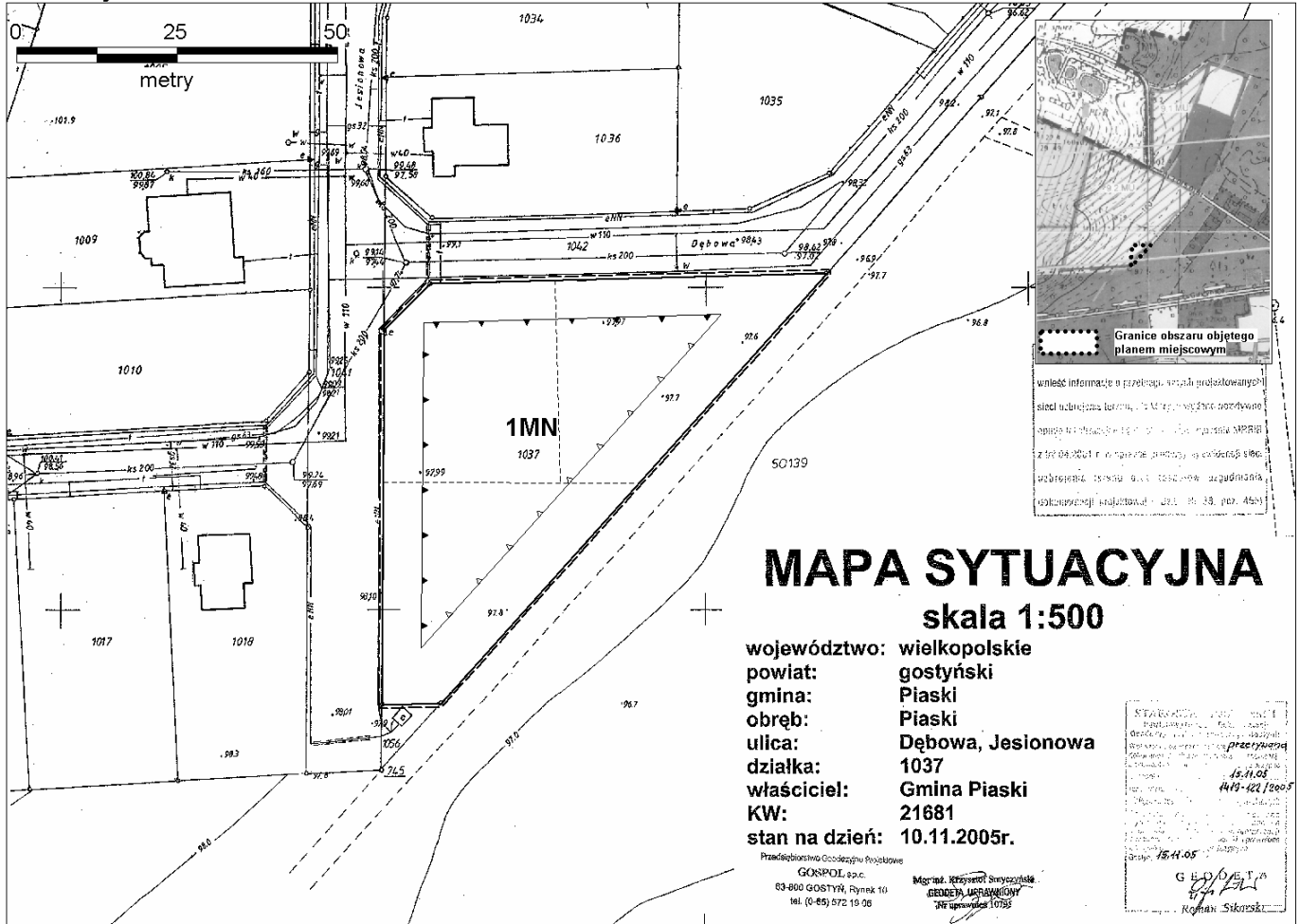


Załącznik nr 1

MIEJSCOWY PLAN ZAGOSPODAROWANIA PRZESTRZENNEGO

DLA DZIAŁKI NR EWIDENCYJNY 1037 W REJONIE OSIEDLA DRZĘCZEWO W PIASKACH

Pomniejszenie ze skali 1:500



MAPA SYTUACYJNA

skala 1:500






województwo: wielkopolskie
powiat: gostyński
gmina: Piaski
obręb: Piaski
ulica: Dębowa, Jesionowa
działka: 1037
właściciel: Gmina Piaski
KW: 21681
stan na dzień: 10.11.2005r.

Pracownia Urbanistyczna
GONPOL Sp. z o.o.
63-800 GOSTYŃ, Rynek 10
tel. (0-45) 572 10 00

Mgr inż. Jerzy Sroczkowski
GENERAŁ LUBAWSKI
Współwłaściciel 1037

STANOWISKO
Pracownia Urbanistyczna
GONPOL Sp. z o.o.
10.11.05
149-101/2005
15.11.05
G. H. D. O. S. T. S.
Roman Sikorski

LEGENDA

-  Granice obszaru objętego planem miejscowym
-  Linie rozgraniczające tereny o różnym przeznaczeniu lub różnych zasadach zagospodarowania
-  Obowiązujące linie zabudowy
-  Nieprzekraczalne linie zabudowy
-  MN Tereny zabudowy mieszkaniowej jednorodzinnej

studio gis
PRACOWNIA URBANISTYCZNA
Jeremi Pudłiszak - nr 2010 2-56
Maciej Kałmierczak