

-69-

STAROSTWO POWIATOWE
w Gostyniu

Gostyń 2005-06-15
ul. Wrocławska 256
63-800 Gostyń

STAROSTA GOSTYŃSKI
Zespół Uzgadniania Dokumentacji Projektowej
ul. Wrocławska 256
63-800 Gostyń
ODG-7334/ 94-1 /05

OPINIA NR 94-1/2005
uzgodnienia dokumentacji projektowej

Przedmiot uzgodnienia : Sieć kanalizacji sanitarnej z przyłączami

Charakterystyka : Sieć kanalizacji sanitarnej z przyłączami Podrzecze i Grabonóg oraz modernizacja sieci wodociągowej w Podrzeczu

Dla: Gmina Piaski
Adres : 63-820 PIASKI
6 Stycznia 1

Data wpływu zlecenia do Zespołu: 2005-05-12

Zespół Uzgadniania Dokumentacji Projektowej
opiniuje pozytywnie lokalizację obiektu położonego :

Podrzecze i Grabonóg

gmina : PIASKI

Inwestor : Gmina Piaski
63-820 PIASKI
6 Stycznia 1

Jednostka projektowa :
Przedsiębiorstwo Geodezyjno Projektowe
GOSPOL sp.c.
63-800 GOSTYŃ
Rynek 10

Data posiedzenia : 2005-05-18

Uwagi i zalecenia :

- TP S.A. Pion Sieci - Obszar w Poznaniu, Oddział Ewidencji Zasobów Sieci w Lesznie**
1. Na załączonym planie sytuacyjnym urządzenia telekomunikacyjne wkreślono kolorem pomarańczowym.
 2. Szczególną uwagę należy zwrócić na zachowanie normatywnych odległości w przypadku zbliżeń i skrzyżowań z siecią telekomunikacyjną, stosując odpowiednie zabezpieczenia przed jej uszkodzeniem.
 3. Lokalizację podziemnych urządzeń telekomunikacyjnych w terenie należy potwierdzić za pomocą próbnych przekopów.
 4. Prace ziemne w pobliżu urządzeń telekomunikacyjnych należy wykonywać ręcznie bez użycia sprzętu mechanicznego z należytą dbałością.
 5. Inwestor ponosi odpowiedzialność karną i materialną wynikającą z Kodeksu Cywilnego, za spowodowanie uszkodzeń infrastruktury telekomunikacyjnej w czasie wykonywania robót oraz za szkody które w przyszłości mogłyby powstać na skutek przeprowadzonych robót.

- 10 -

-2-

6. Po natrafieniu w trakcie robót ziemnych na urządzenia telekomunikacyjne nie naniesione na planie należy je zabezpieczyć i powiadomić Sekcję d/s Współpracy z Firmą Zewnętrzną w Gostyniu, tel. (0-65) 572-53-75.

7. W przypadku konieczności przebudowy lub przemieszczenia urządzeń telekomunikacyjnych, inwestor opracowuje dokumentację projektowo - kosztorysową, która powinna być uzgodniona i zatwierdzona przez nasz Obszar oraz zaleca wykonanie robót na własny koszt.

8. W razie jakichkolwiek wątpliwości, prosimy o kontakt z pracownikiem TP Robert Nawrocki - pod numerem telefonu (0-65) 520-38-83.

9. Rozpoczęcie prac związanych z wykonaniem przedmiotowego zadania należy zgłosić w TP Obszar Pion Sieci w Poznaniu Sekcja d/s. Współpracy z Firmą Zewnętrzną w Gostyniu, tel. (0-65) 572-53-75.

Nr ewidencyjny uzgodnienia TP S.A.97719.

Polskie Górnictwo Naftowe i Gazownictwo S.A. w Warszawie Regionalny Oddział Przesyłu w Poznaniu - zgodnie z warunkami określonymi w piśmie- **Uzgodnienie kolizji obiektów z gazociągiem W/C NR TT- 452-172/751/05** z dnia 2005.05.31

ENEA S.A. ZDE Rejon Dystrybucji Kościan - W miejscach skrzyżowań i zbliżeń do istniejących urządzeń elektroenergetycznych ENEA S.A., prace należy wykonywać przy użyciu narzędzi

ręcznych i zachować wymagane przepisami odległości, a istniejące słupy linii energet. zabezpieczyć przed uszkodzeniem, obsunięciem lub złamaniem. Wszelkie powstałe kolizje

projektowanych urządzeń z istniejącymi urządzeniami elektroenergetycznymi, należy rozwiązywać w porozumieniu i pod nadzorem ENEA S.A. RD Kościan.

Przed rozpoczęciem robót zgłosić się do Posterunku Energetycznego w Gostyniu.

Zakład Wodociągów i Kanalizacji Sp. z o.o. w Gostyniu - W miejscach zbliżeń lub w pobliżu urządzeń wod-kan. wykopy należy wykonywać ręcznie.

Nie wyklucza się istnienia w terenie innych nie wykazanych na mapie urządzeń wod.- kan. podziemnych, które nie były zgłoszone do inwentaryzacji, lub o których brak informacji w ZWiK w Gostyniu Sp. z o.o. Uzgodniono włączenie do kolektora Piaski - Gostyń.

PZD w Gostyniu - jak w Decyzji PZD 544/22/2005 z dnia 25.04.2005r.

Wielkopolski Zarząd Melioracji i Urządzeń Wodnych w Poznaniu Rejonowy Oddział w Lesznie - zgodnie z warunkami określonymi w piśmie RO EUM -433/Uz/33/05 z dnia 23.03.2005r.

Gmina Piaski - wystąpić o zajęcie pasa drogowego do Gminy Piaski. Wykopy w miejscach zbliżeń do sieci wykonywać ręcznie.

Wydział Architektury i Budownictwa - bez uwag.

Powiatowy Inspektorat Nadzoru Budowlanego - bez uwag.

- 11 -

-3-

ZUDP - przed przystąpieniem do prac należy zabezpieczyć osnowę geodezyjną przed zniszczeniem. W przypadku zniszczenia punktu należy go na koszt inwestora wznović przez jednostkę wykonawstwa geodezyjnego Rozporządzenie Ministra Spraw Wewnętrznych i Administracji z 1999 (Dz.U.Nr 45 poz.454).

Przedłożony projekt został przez Zespół uzgodniony z zachowaniem wyżej wymienionych uwag.

Z up. STAROSTY
Przewodniczący Zespołu
Uzgadniania Dokumentacji Projektowej

Ryszard Jankowiak

11450

STAROSTA GOSTYŃSKI

Na podstawie art. 28 ust. 1 ustawy z dnia 17 maja 1999 r. - Prawo geodezyjne i kartograficzne (t.j. Dz.U. z 2000 r. Nr 100, poz. 1086 z późn. zm.) uzgodniono usytuowanie projektowanych sieci uzbrojenia terenu...

STAROSTWO POWIATOWE Gostyniu ul. Wrocławsko 256 63-800 Gostyń

Uzgodnione usytuowanie sieci uzbrojenia terenu podlega wytyczeniu i geodezyjnej inwentaryzacji powykonawczej przez jednostki uprawnione do wykonywania prac geodezyjnych. W razie niezgodności realizacji sieci uzbrojenia terenu z uzgodnionym projektem, inwestor zobowiązany jest przedłożyć mapę z wynikami pomiarów powykonawczych, właściwemu organowi administracji architektoniczno-budowlanej.

Dok. 7334/94-1/2005 (sygn. opinii)

Gostyń, dn. 2005-06-15

Z up. STAROSTY Przewodniczący Zespołu Uzgadniania Dokumentacji Projektowej

Ryszard Jankowiak

LEGENDA

- PROJ. KANALIZACJA SANITARNA
PROJ. RUROCIĄG TŁOCZNY
PROJ. PRZEŁOŻENIE ISTN. WODOCIĄGU

ARK. 1

Table with 5 columns: NAZWA ZADANIA, ADRES, PRZEDMIOT RYSUNKU, DATA: XI 2004r., and a grid for Projectant (mgr inż. E. Bąk, mgr inż. A. Grzesiak, mgr inż. H. Kozdrój) with columns for Imię, nazwisko, Nr upr., Podpis, and Skala (1:1000, Nr rys., 2.1).

5646500

56465

PRZEDSIĘBIORSTWO GEODEZYJNO-PROJEKTOWE "GOSPOL" Krzysztof Smyczyński 63-800 Gostyń, Rynek 10 tel. (0-65) 572 19 00 NIP 696-107-37-24, Regon 411496000

5.03.1996

163/3/6/4/95

mgr inż. Krzysztof Smyczyński GEODETA UPRAWNIONY NR 40795

3728000

Handwritten signature/initials

STAROSTA GOSTYŃSKI

R. Na podstawie art. 28 ust. 1 ustawy z dnia 17 maja 1989 r. Prawo geodezyjne i kartograficzne (t.j. Dz.U. z 2000 r. Nr 100, poz. 1086 z późn. zm.) uzgodniono usytuowanie projektowanych sieci uzbrojenia terenu *siec. kanalizacji sanitarnej z przyłączeniami i modułową siecią wodociągową*.

Uzgodnione usytuowanie sieci uzbrojenia terenu podlega wytyczeniu i geodezyjnej inwentaryzacji powykonawczej przez jednostki uprawnione do wykonywania prac geodezyjnych.

W razie niezgodności realizacji sieci uzbrojenia terenu z uzgodnionym projektem, inwestor zobowiązany jest przedłożyć mapę z wynikami pomiarów powykonawczych, właściwemu organowi administracji architektoniczno-budowlanej.

Uzgodnienie usytuowania projektowanych sieci uzbrojenia terenu zachowuje ważność przez okres 3 lat od dnia wydania opinii w sprawie uzgadniania usytuowania projektowanych sieci uzbrojenia terenu.

Uzgodnienie traci ważność w przypadku o którym mowa w § 13 rozporządzenia Ministra Rozwoju Regionalnego i Budownictwa z dnia 2 kwietnia 2001 r. w sprawie geodezyjnej ewidencji sieci uzbrojenia terenu oraz zespołów uzgadniania dokumentacji projektowej (Dz. U. Nr 38, poz. 455).

ODG. 7334/94-1/2005
(sygn. opinii)

Gostyń, dn. 2005-06-15

Z up. STAROSTY
Przewodniczący Zespołu
Uzgadniania Dokumentacji Projektowej

Ryszard Jankowski

ARK. 2

NAZWA ZADANIA	"Podrzecze, Grabonóg" – sieć kanalizacji sanitarnej, gm. Piaski			
ADRES	Podrzecze, Grabonóg, gm. Piaski, pow. Gostyń, woj. wielkopolskie			
PRZEDMIOT RYSUNKU	Mapa sytuacyjno-wysokościowa			
DATA: I-2005r.	Imię, nazwisko	Nr upr.	Podpis	Skala
Projektant	mgr inż. E. Bak	1027/87/Lo		1:1000
	mgr inż. A. Grzesiak	1087/88/Lo		Nr rys.
	mgr inż. H. Kozdrój	678/85/Lo		2.2

5647000

5647000

PRZEDSIĘBIORSTWO GEODEZYJNO-PROJEKTOWE

"GOSPOL"

Krzysztof Smyczyński

63-800 Gostyń, Rynek 10

tel. (0-65) 672 19 06

NIP 696-107-37-24, Regon 411496000

5.03.1996

163/5/6/4/96

Mgr inż. Krzysztof Smyczyński

GEODETA UPRAWNIONY

NR 10755

Wzrost
Ciężar ciała
Ciężar ciała
Ciężar ciała
Ciężar ciała
Ciężar ciała
Ciężar ciała
Ciężar ciała
Ciężar ciała
Ciężar ciała

5647000

STAROSTA GOSTYŃSKI

STAROSTWO POWIATOWE

w Gostyniu
ul. Wrocławska 256
63-800 Gostyń

Na podstawie art. 28 ust. 1 ustawy z dnia 17 maja 1989 r. - Prawo geodezyjne i kartograficzne (t.j. Dz.U. z 2000 r. Nr 100, poz. 1036 z późn. zm.) uzgodniono usytuowanie projektowanych sieci uzbrojenia terenu *sieci kanalizacji sanitarnej z przyłączeniem do istniejącej sieci*

Uzgodnione usytuowanie sieci uzbrojenia terenu podlega wytyczeniu i geodezyjnej inwentaryzacji powykonawczej przez jednostki uprawnione do wykonywania prac geodezyjnych.

W razie niezgodności realizacji sieci uzbrojenia terenu z uzgodnionym projektem, inwestor zobowiązany jest przedłożyć mapę z wynikami pomiarów powykonawczych, właściwemu organowi administracji architektoniczno-budowlanej.

Uzgodnienie usytuowania projektowanych sieci uzbrojenia terenu zachowuje ważność przez okres 3 lat od dnia wydania opinii w sprawie uzgadniania usytuowania projektowanych sieci uzbrojenia terenu.

Uzgodnienie traci ważność w przypadku o którym mowa w §13 rozporządzenia Ministra Rozwoju Regionalnego i Budownictwa z dnia 2 kwietnia 2001 r. w sprawie geodezyjnej ewidencji sieci uzbrojenia terenu oraz zespołów uzgadniania dokumentacji projektowej (Dz. U. Nr 38, poz. 455).

Opinia 7334/94-1/2005
(sygn. opinii)

Gostyń, dn. 2005-06-15

Z up. STAROSTY
Przewodniczący Zespołu
Uzgadniania Dokumentacji Projektowej

Ryszard Jankowiak

ARK.3

NAZWA ZADANIA	"Podrzecze, Grabonóg" – sieć kanalizacji sanitarnej, gm. Piaski			
ADRES	Podrzecze, Grabonóg, gm. Piaski, pow. Gostyń, woj. wielkopolskie			
PRZEDMIOT RYSUNKU	Mapa sytuacyjno-wysokościowa			
DATA: I 2005r.	Imię, nazwisko	Nr upr.	Podpis	Skala
Projektant	mgr inż. E. Bak	1027/87/Lo		1:1000
	mgr inż. A. Grzesiak	1087/88/Lo		Nr rys.
	mgr inż. H. Kozdrój	678/85/Lo		2.3

PRZEDSIĘBIORSTWO GEODEZYJNO-PROJEKTOWE
"GOSPOL"

Krzysztof Smyczyński
63-800 Gostyń, Rynek 10
tel. (0-65) 572 19 06
NIP 696-107-37-24, Regon 411496000

5.03.1996

16.3/3/6/4/95

Mgr inż. Krzysztof Smyczyński
GEODETA UPRAWNIENY
NR 10795

- 75 -

STAROSTWO POWIATOWE
w Gostyniu
ul. Wróblewska 256
63-800 Gostyń

92,40 93,46 94,2 94,11
STAROSTA GOSTYŃSKI 260

Na podstawie art. 28 ust. 2 ustawy z dnia 17 maja 1991 r. Prawo geodezyjne i kartograficzne (t.j. Dz.U. z 2000 r. Nr 100, poz. 1086 z późn. zm.) uzgodniono usytuowanie projektowanych sieci uzbrojenia terenu *sieci kanalizacji sanitarnej i przydrożnej; modułu Hn 700; sieci wodociągowej*

Uzgodnione usytuowanie sieci uzbrojenia terenu podlega wytyczeniu i geodezyjnej inwentaryzacji powykonawczej przez jednostki uprawnione do wykonywania prac geodezyjnych.

W razie niezgodności realizacji sieci uzbrojenia terenu z uzgodnionym projektem, inwestor zobowiązany jest przedłożyć mapę z wynikami pomiarów powykonawczych, właściwemu organowi administracji architektoniczno-budowlanej.

Uzgodnienie usytuowania projektowanych sieci uzbrojenia terenu zachowuje ważność przez okres 3 lat od dnia wydania opinii w sprawie uzgadniania usytuowania projektowanych sieci uzbrojenia terenu.

Uzgodnienie traci ważność w przypadku o którym mowa w § 13 rozporządzenia Ministra Rozwoju Regionalnego i Budownictwa z dnia 2 kwietnia 2001 r. w sprawie geodezyjnej ewidencji sieci uzbrojenia terenu oraz zespołów uzgadniania dokumentacji projektowej (Dz. U. Nr 38, poz. 455).

Opin. 7334/94-1/2005
(sygn. opinii)

Gostyń, dn. 2005-06-15

z up. STAROSTY
Przewodniczący Zespołu
Uzgadniania Dokumentacji Projektowej

Ryszarda Jankowiak

ARK. 4

STAROSTA GOSTYŃSKI		ARK. 4	
Nazwa zadania Podrzecze, Grabonóg – sieć kanalizacji sanitarnej, gm. Piaski			
Adres Podrzecze, Grabonóg, gm. Piaski, pow. Gostyń, woj. wielkopolskie			
Przedmiot rysunku Mapa sytuacyjno-wysokościowa			
Data: 1. 2005r.	Imię, nazwisko mgr inż. E. Bak	Nr upr. 1027/87/Lo	Podpis
	mgr inż. A. Grzesiak	1087/88/Lo	
	mgr inż. H. Kozdrój	678/85/Lo	
			Skala 1:1000 Nr rys. 2.4

PRZEDSIĘBIORSTWO GEODEZYJNO-PROJEKTOWE
"GOSPOL"
Krzysztof Smyczyński
63-800 Gostyń, Rynek 10
tel. (0-65) 572 19 06
NIP 696-107-37-24; Regon 411496000

Mgr inż. Krzysztof Smyczyński
GEODETA UPRAWNIONY
NR 10795

15.11.2005

Barbara Niewska-Solis

91,8

92,1

STAROSTWO POWIATOWE

Gostyń
ul. Wolbromska 256
63-800 Gostyń

92,7

STAROSTA GOSTYŃSKI

Na podstawie art. 28 ust. 1 ustawy z dnia 17 maja 1999 r. - Prawo geodezyjne i kartograficzne (t.j. Dz.U. z 2000 r. Nr 100, poz. 1086 z późn. zm.) uzgodniono usytuowanie projektowanych sieci uzbrojenia terenu *sieci kanalizacji sanitarnej z przyłączami, mocne uzbrojenie, m.c.u. w obszarach*

Uzgodnione usytuowanie sieci uzbrojenia terenu podlega wytyczeniu i geodezyjnej inwentaryzacji powykonawczej przez jednostki uprawnione do wykonywania prac geodezyjnych.

W razie niezgodności realizacji sieci uzbrojenia terenu z uzgodnionym projektem, inwestor zobowiązany jest przedłożyć mapę z wynikami pomiarów powykonawczych właściwemu organowi administracji architektoniczno-budowlanej.

Uzgodnienie usytuowania projektowanych sieci uzbrojenia terenu zachowuje ważność przez okres 3 lat od dnia wydania opinii w sprawie uzgadniania usytuowania projektowanych sieci uzbrojenia terenu.

Uzgodnienie traci ważność w przypadku o którym mowa w § 13 rozporządzenia Ministra Rozwoju Regionalnego i Budownictwa z dnia 2 kwietnia 2001 r. w sprawie geodezyjnej ewidencji sieci uzbrojenia terenu oraz zespołów uzgadniania dokumentacji projektowej (Dz. U. Nr 38, poz. 455).

1.78

Opinia 7334/24-1/2005
(sygn. opinii)

Gostyń, dn. 2005-06-15

Z up. STAROSTY
Przewodniczący Zespołu
Uzgadniania Dokumentacji Projektowej

Ryszard Jankowiak

1.71

NAZWA ZADANIA	"Podrzecze, Grabonóg" - sieć kanalizacji sanitarnej, gm. Piaski		
ADRES	Podrzecze, Grabonóg, gm. Piaski, pow. Gostyń, woj. wielkopolskie		
PRZEDMIOT RYSUNKU	Mapa sytuacyjno-wysokościowa		
DATA: I 2005r.	Imię, nazwisko	Nr upr.	Podpis
Projektant	mgr inż. E. Bak	1037/87/Lo	[Podpis]
	mgr inż. A. Grzesiak	1087/88/Lo	
	mgr inż. H. Kozdrój	678/85/Lo	
			Skala 1:1000 Nr rys. 2.5

91,64
90,84

2500

PRZEDSIĘBIORSTWO GEODEZYJNO-PROJEKTOWE
"GOSPOL"
Krzysztof Smyczyński
63-800 Gostyń, Rynek 10
tel. (0-69) 572 19 06
NIP 696-107-37-24; Regon 411496000

Mgr inż. Krzysztof Smyczyński
GEODETA DZIAŁAJĄCY
NR 17016

15.11.2005

[Podpis]

analog z kwietnia 2001 r. w sprawie geodezyjnej ewidencji sieci uzbrojenia terenu oraz zespołów uzgadniania dokumentacji projektowej (Dz. U. Nr 38, poz. 455).

016.7364/94-1/2005
(sygn. opinii)

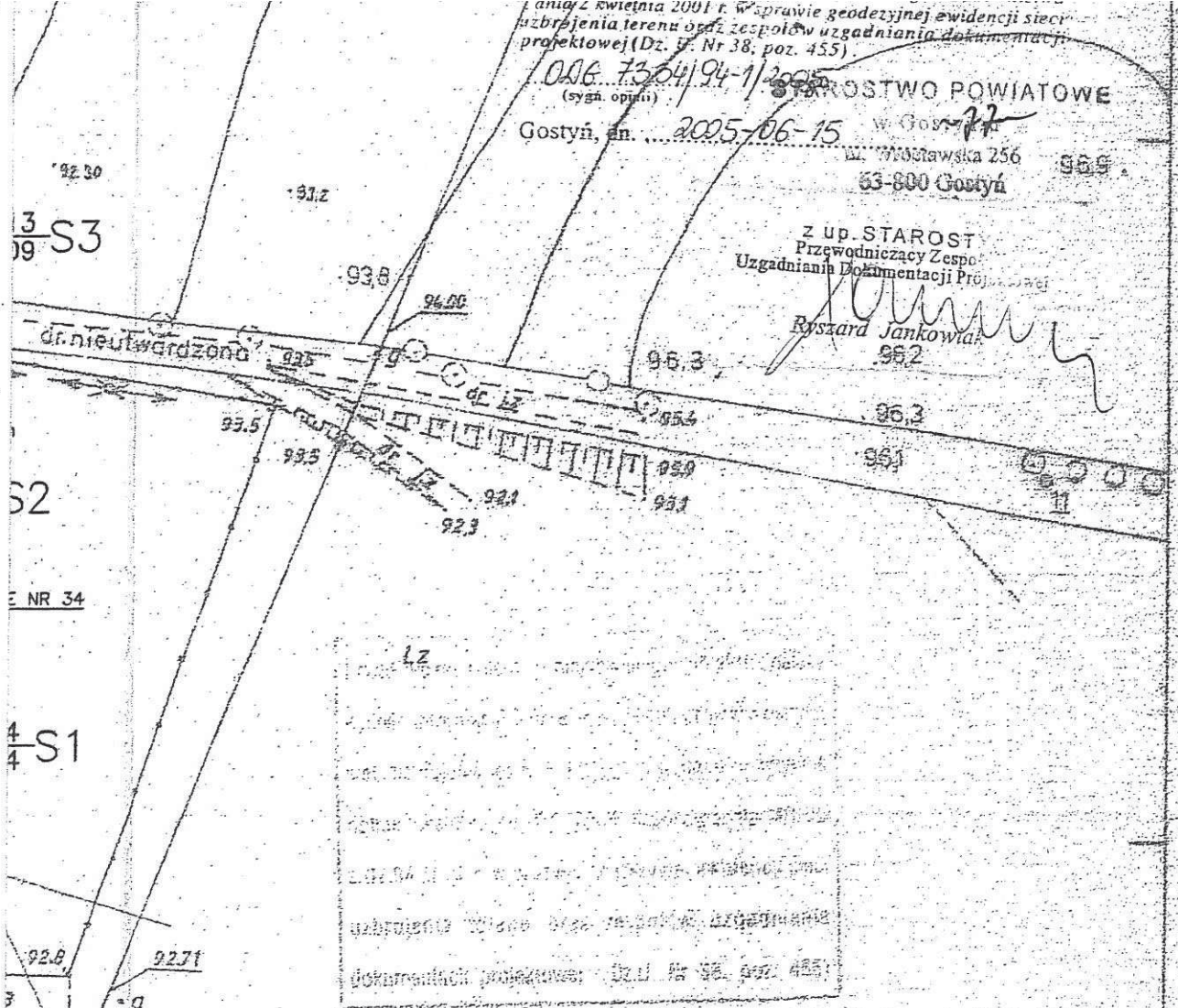
Gostyń, dn. 2005-06-15

STAROSTWO POWIATOWE

w Gostyń
ul. Wolostawska 256
63-800 Gostyń

Z up. STAROST
Przewodniczący Zespołu
Uzgadniania Dokumentacji Projektowej

Ryszard Jankowiak
962



LZ

uzbrojenia terenu oraz zespołów uzgadniania dokumentacji projektowej (Dz. U. Nr 38, poz. 455)

3/09 S3
NR 34

4/4 S1

ARK 6
garniec
14.06.2005

NAZWA ZADANIA	"Podrzecze Grabonóg" – sieć kanalizacji sanitarnej, gm. Piaski		
ADRES	Podrzecze, Grabonóg, gm. Piaski, pow. Gostyń, woj. wielkopolskie		
PRZEDMIOT RYSUNKU	Mapa sytuacyjno-wysokosciowa		
DATA: I 2005r.	Imię, nazwisko	Nr upr.	Podpis
	mgr inż. E. Bak	1027/87/Lo	[Signature]
Projektant	mgr inż. A. Grzesiak	1087/88/Lo	[Signature]
	mgr inż. H. Kozdrój	678/85/Lo	[Signature]
			Skala 1:1000 Nr rysunku 2.0

49000

Inwentaryzacja kabla 1^o wyk. J. Kempniak L. 13. rda 73/86
uzupełnik: A. Pogorzelski 30.09.88 Ls rda 14/88

PRZEDSIĘBIORSTWO GEODEZYJNO-PROJEKTOWE
"GOSPOL"
Krzysztof Smyczyński
63-800 Gostyń, Rynek 10
tel. (0-55) 672 19 06
NIP 695-107-37-24, Regon 411496700

Mgr inż. Krzysztof Smyczyński
GEODETA UZGADNIANY
PK 15704

08.10.87.
16.7.2005
15.11.2005

MAPA SYTUACYJNA

skala 1:1000

Ódzstwo: wielkopolskie
gostyński
Piaski
Grabonóg
433.341.052

mapy

STAROSTA GOSTYŃSKI

Na podstawie art. 28 ust. 1 ustawy z dnia 17 maja 1989 r. - Prawo geodezyjne i kartograficzne (t.j. Dz.U. z 2000 r. Nr 106, poz. 1086 z późn. zm.) uzgodniono usytuowanie projektowanych sieci uzbrojenia terenu *sięć kanalizacji sanit. i wodociągowej*

Uzgodnione usytuowanie sieci uzbrojenia terenu podlega wyliczeniu i geodezyjnej inwentaryzacji powykonawczej przez jednostki uprawnione do wykonywania prac geodezyjnych.

W razie niezgodności realizacji sieci uzbrojenia terenu z uzgodnionym projektem, inwestor zobowiązany jest przedłożyć mapę z wynikami pomiarów powykonawczych, właściwemu organowi administracji architektoniczno-budowlanej.

Uzgodnienie usytuowania projektowanych sieci uzbrojenia terenu zachowuje ważność przez okres 3 lat od dnia wydania opinii w sprawie uzgadniania usytuowania projektowanych sieci uzbrojenia terenu.

Uzgodnienie traci ważność w przypadku o którym mowa w § 25 rozporządzenia Ministra Rozwoju Regionalnego i Budownictwa z dnia 2 kwietnia 2001 r. w sprawie geodezyjnej ewidencji sieci uzbrojenia terenu oraz zespołów uzgadniania dokumentacji projektowej (Dz. U. Nr 38, poz. 455).

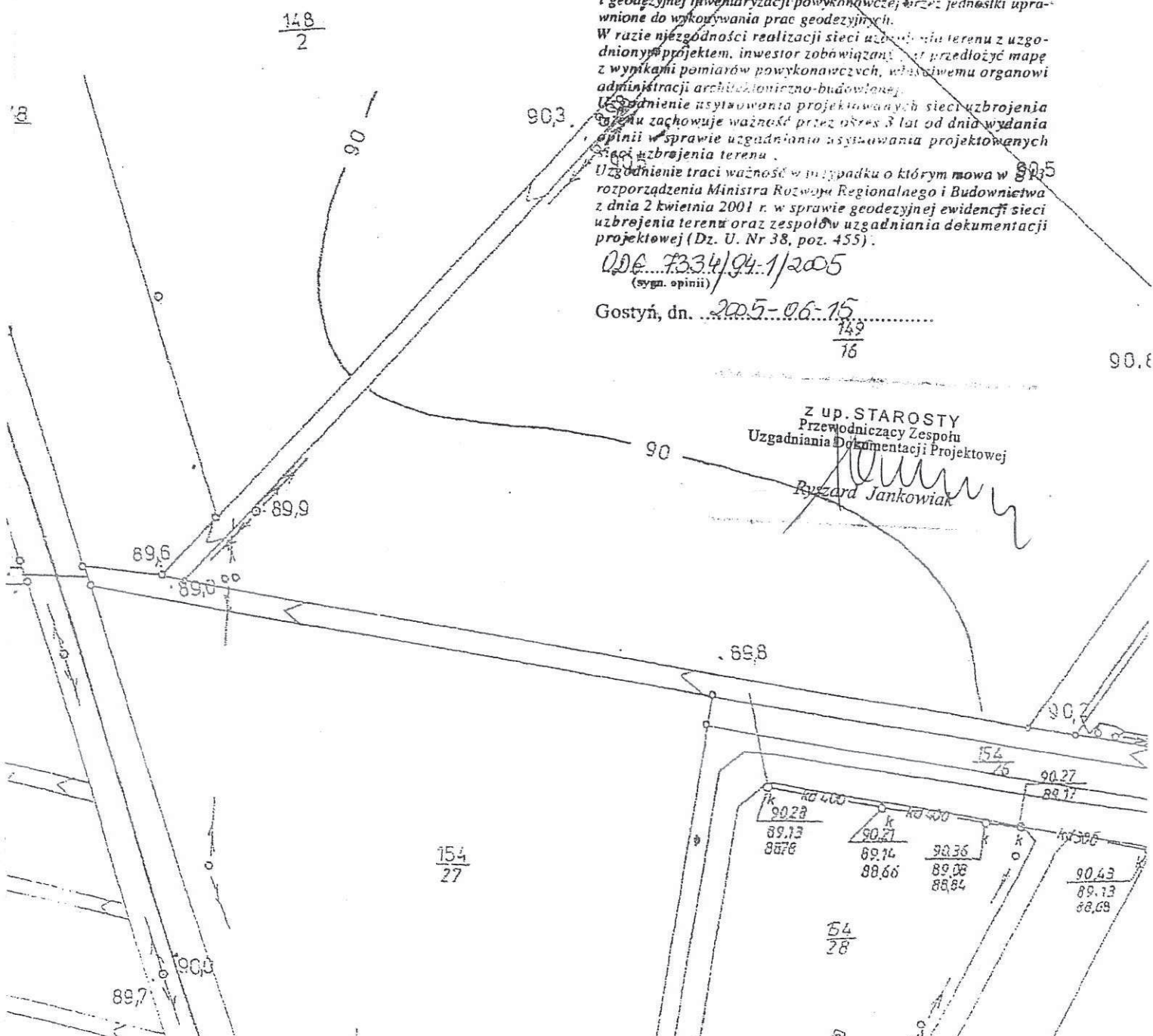
UDA 7334/94-1/2005
(sygn. opinii)

Gostyń, dn. 2005-06-15

$\frac{149}{16}$

Z up. STAROSTY
Przewodniczący Zespołu
Uzgadniania Dokumentacji Projektowej

Ryszard Jankowiak



STAROSTA GOSTYŃSKI

Na podstawie art. 28 ust. 1 ustawy z dnia 17 maja 1989 r. - Prawo geodezyjne i kartograficzne (t.j. Dz.U. z 2000 r. Nr 100, poz. 1086 z późn. zm.) uzgodniono usytuowanie projektowanych sieci uzbrojenia terenu *sięć Kanalizacji Sanitarnej z Podziemnymi, małej sieci wodociągowej*

Uzgodnione usytuowanie sieci uzbrojenia terenu podlega wyczerpaniu i geodezyjnej inwentaryzacji powłokowej przez właściwą uprawnioną do wykonywania prac geodezyjnych.

W razie niezgodności realizacji sieci uzbrojenia terenu z uzgodnionym projektem, inwestor zobowiązany jest przedłożyć mapę z wynikami pomiarów powłokowych, właściwemu organowi administracji architektoniczno-budowlanej.

Uzgodnienie usytuowania projektowanych sieci uzbrojenia terenu zachowuje ważność przez okres 3 lat od dnia wydania opinii w sprawie uzgadniania i wywołania projektowanych sieci uzbrojenia terenu.

Utrata ważności w przypadku o którym mowa w § 13 rozporządzenia Ministra Rozwoju Regionalnego i Budownictwa z dnia 2 kwietnia 2004 r. w sprawie geodezyjnej ewidencji sieci uzbrojenia terenu oraz zespołów uzgadniania dokumentacji projektowej (Dz. U. Nr 38, poz. 455).

006 7334/94-1/2005
(eigen. opinii)

Gostyń, dn. 2005-06-15

Z upr. STAROSTY
Przewodniczący Zespołu
Uzgadniania i Dokumentacji Projektowej
Ryszarda Jankowiak

STAROSTWO POWIATOWE

Gostyń
ul. Wyszowska 256
63-800 Gostyń

90.9 90.9
905 909

26
7

2 913

ARK 8

90.9	NAZWA ZADANIA	"Podrzecze, Grabonóg" - sieć kanalizacji sanitarnej, gm. Piaski Ez 28/106		
	ADRES	Podrzecze, Grabonóg, gm. Piaski, pow. Gostyń, woj. wielkopolskie		
	PRZEDMIOT RYSUNKU	Mapa sytuacyjno-wysokościowa 705/16		
	DATA: I 2005r.	Imię, nazwisko	Nr. upr.	Podpis
		mgr inż. E. Bak	1027/87/Lo	<i>[Signature]</i>
	Projektant	mgr inż. A. Grzesiak	1087/88/Lo	<i>[Signature]</i>
		mgr inż. H. Koźdrój	678/85/Lo	<i>[Signature]</i>
				Skala 1:1000 Nr rys. 2.8

[Faint, mostly illegible text in the bottom left corner, possibly a stamp or additional notes.]

Zmiany

PRZEDSIĘBIORSTWO GEODEZYJNO-PROJEKTOWE
"GOSPOL"
Krzysztof Smyczyński
63-800 Gostyń, Rynek 10
tel. (0-65) 572 19 08
NIP 695-107-37-24, Regon 411496000

Mgr inż. Krzysztof Smyczyński
GEODETA I KARTOGRAF
NR 18735

STAROSTA GOSTYŃSKI

Na podstawie art. 28 ust. 1 ustawy z dnia 17 maja 1989 r. - r. r. r.
geodezyjne i kartograficzne (t.j. Dz.U. z 2000 r. Nr 100, poz. 1086
z późn. zm.) uzgodniono usytuowanie projektowanych sieci
uzbrojenia terenu *niek. kanalizacji sanitarniej*
na przyłączalnej modernizacja sieci
wodociągowej

Uzgodnione usytuowanie sieci uzbrojenia terenu podlega wytyczeniu
i geodezyjnej inwentaryzacji powykonawczej przez jednostki upra-
wnione do wykonywania prac geodezyjnych.

W razie niezgodności realizacji sieci uzbrojenia terenu z uzgo-
dnionym projektem, inwestor zobowiązany jest przedłożyć mapę
z wynikami pomiarów powykonawczych, właściwemu organowi
administracji architektoniczno-budowlanej.

Uzgodnienie usytuowania projektowanych sieci uzbrojenia
terenu zachowuje ważność przez okres 3 lat od dnia wydania
opinii w sprawie uzgadniania usytuowania projektowanych
sieci uzbrojenia terenu.

Uzgodnienie traci ważność w przypadku o którym mowa w §13
rozporządzenia Ministra Rozwoju Regionalnego i Budownictwa
z dnia 2 kwietnia 2001 r. w sprawie geodezyjnej ewidencji sieci
uzbrojenia terenu oraz zespołów uzgadniania dokumentacji
projektowej (Dz. U. Nr 38, poz. 455).

026. 7334/94-1/2005
(sygn. opinii)

Gostynię, dn. 2005-06-15

Z up. STAROSTY
Przewodniczący Zespołu
Uzgadniania Dokumentacji Projektowej

Ryszarda Jankowski

ARK. 9

NAZWA ZADANIA	"Podrzecze, Grabonóg" – sieć kanalizacji sanitarnej, gm. Piaski			
ADRES	Podrzecze, Grabonóg, gm. Piaski, pow. Gostynię, woj. wielkopolskie			
PRZEDMIOT RYSUNKU	Mapa sytuacyjno-wysokościowa			
DATA: I 2005r.	Imię, nazwisko	Nr upr.	Podpis	Skala
Projektant	mgr inż. E. Bak	1027/87/Lo		1:1000
	mgr inż. A. Grzesiak	1087/88/Lo		Nr rys.
	mgr inż. H. Kozdrój	678/85/Lo		2.9

NAZWA ZADANIA	"Podrzecze, Grabonóg" - sieć kanalizacji sanitarnej, gm. Piaski 63-800 Gostyń			
ADRES	Podrzecze, Grabonóg, gm. Piaski, pow. Gostyń, woj. wielkopolskie			
PRZEDMIOT RYSUNKU	Mapa sytuacyjno-wysokościowa			
DATA: I 2005r.	Imię, nazwisko	Nr upr.	Podpis	Skala
Projektant	mgr inż. E. Bąk	1027/87/Lo		1:1000
	mgr inż. A. Grzesiak	1087/88/Lo		Nr rys.
	mgr inż. H. Kozdrój	678/85/Lo		2.10

STAROSTA GOSTYŃSKI

ARK.10

Na podstawie art. 28 ust. 1 ustawy z dnia 17 maja 1989 r. - Prawo geodezyjne i kartograficzne (t.j. Dz.U. z 2000 r. Nr 100, poz. 1086 z późn. zm.) uzgodniono usytuowanie projektowanych sieci uzbrojenia terenu *sieci kanalizacji sanitarnej* i *przyłącza do sieci wodociągowej*.

Uzgodnione usytuowanie sieci uzbrojenia terenu podlega wytyczeniu i geodezyjnej inwentaryzacji powykonawczej przez jednostki uprawnione do wykonywania prac geodezyjnych.

W razie niezgodności realizacji sieci uzbrojenia terenu z uzgodnionym projektem, inwestor zobowiązany jest przedłożyć mapę z wynikami pomiarów powykonawczych, właściwemu organowi administracji architektoniczno-budowlanej.

Uzgodnienie usytuowania projektowanych sieci uzbrojenia terenu zachowuje ważność przez okres 3 lat od dnia wydania opinii w sprawie uzgadniania usytuowania projektowanych sieci uzbrojenia terenu.

Uzgodnienie traci ważność w przypadku o którym mowa w § 13 rozporządzenia Ministra Rozwoju Regionalnego i Budownictwa z dnia 2 kwietnia 2001 r. w sprawie geodezyjnej ewidencji sieci uzbrojenia terenu oraz zespołów uzgadniania dokumentacji projektowej (Dz. U. Nr 38, poz. 455).

026 7334/94-1/2005
(sygn. opinii)

Gostyń, dn. 2005-06-15

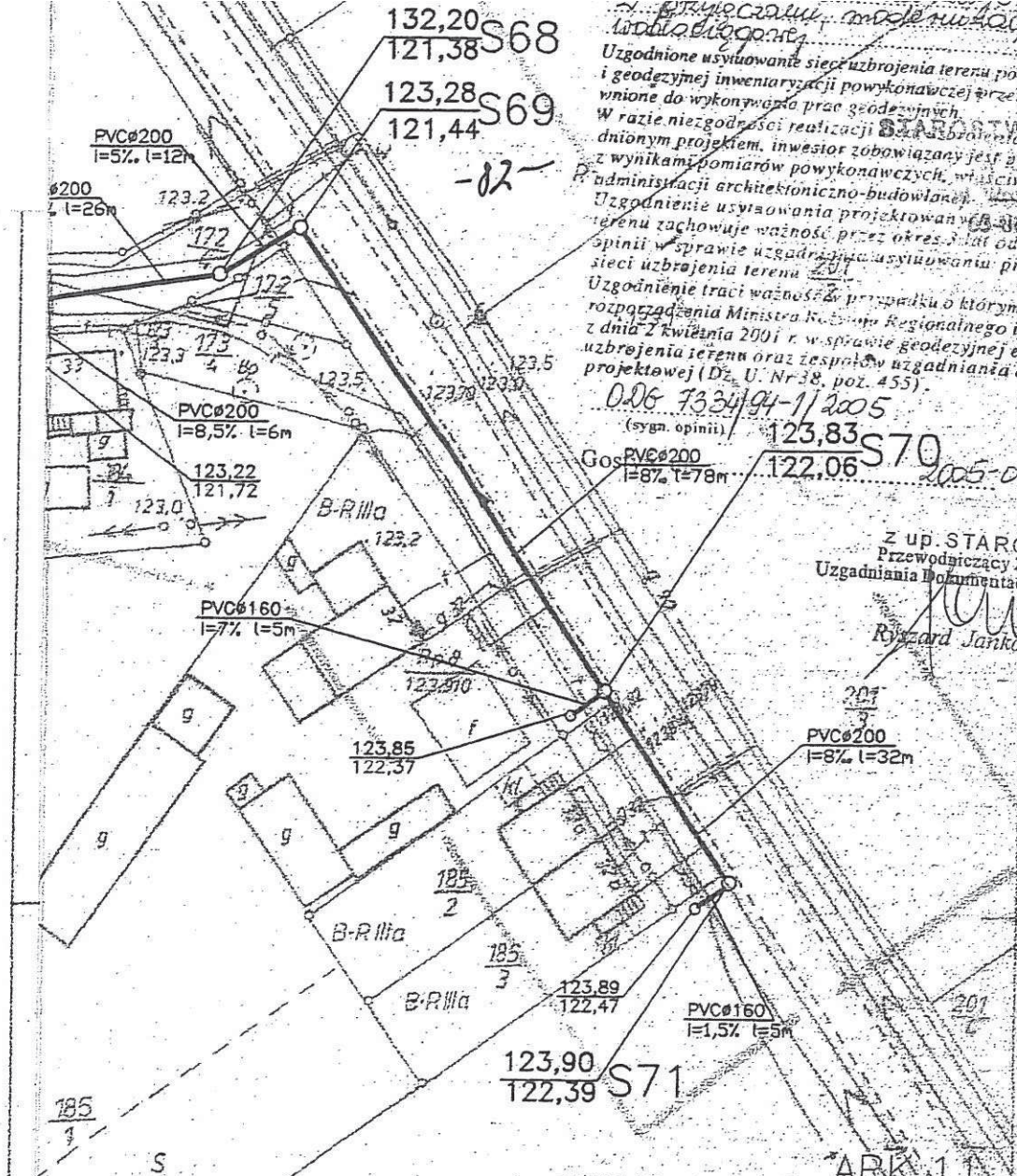
z up. STAROSTY
Przewodniczący Zespołu
Uzgadniania Dokumentacji Projektowej

Ryszard Jankowski
7.12.2004
Kozłowski
9.12.04
1467-38/04



PRZEDSIĘBIORSTWO GEODEZYJNO-PROJEKTOWE
"GOSPOL"
Krzysztof Smyczyński
63-800 Gostyń, Rynek 10
tel. (0-65) 572 19 06
NIP 698-107-37-24, Regon 411498600

Mgr inż. Krzysztof Smyczyński
GEODETA UPRAWNIONY
NR 10764



Uzgodnione usytuowanie sieci uzbrojenia terenu podlega wytyczeniu i geodezyjnej inwentaryzacji powykonawczej przez jednostkę upoważnioną do wykonywania prac geodezyjnych.
 W razie niezgodności realizacji z uzgodnionym projektem, inwestor zobowiązany jest przedłożyć w administracji architektoniczno-budowlanej opinię w sprawie usytuowania projektowanej sieci uzbrojenia terenu.
 Uzgodnienie usytuowania projektowanej sieci uzbrojenia terenu zachowuje ważność przez okres 3 lat od dnia wydania opinii w sprawie uzgodnienia usytuowania projektowanej sieci uzbrojenia terenu.
 Uzgodnienie traci ważność w przypadku o którym mowa w § 1 rozporządzenia Ministra Kultury, Dziedzictwa Regionalnego i Budownictwa z dnia 2 kwietnia 2001 r. w sprawie geodezyjnej ewidencji sieci uzbrojenia terenu oraz zespołów uzgadniania i dokumentacji projektowej (Dz. U. Nr 38, poz. 455).

0.06 7334/94-1/2005
 (sygn. opinii) / 123,83 S70
 Gos PVCø200 l=87m t=78m 122,06 S70
 2005-06-15
 Z up. STAROSTY
 Przewodniczący Zespołu
 Uzgadniania i Dokumentacji Projektowej
 Ryszard Jankowiak

NAZWA ZADANIA	"Podrzecze, Grabonóg" – sieć kanalizacji sanitarnej, gm. Piaski			
ADRES	186 Podrzecze, Grabonóg, gm. Piaski, pow. Gostyń, woj. wielkopolskie			
PRZEDMIOT RYSUNKU	Mapa sytuacyjno-wysokościowa			
DATA: I 2005r.	Imię, nazwisko	Nr upr.	Podpis	Skala
Projektant	mgr inż. E. Bąk	1027/87/Lo	[Signature]	1:1000
	mgr inż. A. Grzesiak	1087/88/Lo	[Signature]	Nr rys.
	mgr inż. H. Kozdrój	678/85/Lo	[Signature]	2.11

GEODEZYJNO-PROJEKTOWE
 SPOL
 Smyczyński
 ul. Rybacka 10
 61-712 16 00
 A. Rogoziński 41 432 000
 101 Smyczyński

1994.03.24 183/3/7/2/94

[Signature]

- 83 -

STAROSTWO POWIATOWE

w Gostyniu
ul. Wrocławska 256
63-800 Gostyń

STAROSTA GOSTYŃSKI

Na podstawie art. 28 ust. 1 ustawy z dnia 17 maja 1989 r. - Prawo geodezyjne i kartograficzne (t.j. Dz.U. z 2000 r. Nr 100, poz. 1086 z późn. zm.) uzgodniono usytuowanie projektowanych sieci uzbrojenia terenu

sieć kanalizacji sanitarnej z przyłączami, modernizacja sieci wodociągowej

Uzgodnione usytuowanie sieci uzbrojenia terenu podlega wytyczeniu i geodezyjnej inwentaryzacji powykonawczej przez jednostki uprawnione do wykonywania prac geodezyjnych.

W razie niezgodności realizacji sieci uzbrojenia terenu z uzgodnionym projektem, inwestor zobowiązany jest przedłożyć mapę z wynikami pomiarów powykonawczych, właściwemu organowi administracji architektoniczno-budowlanej.

Uzgodnienie usytuowania projektowanych sieci uzbrojenia terenu zachowuje ważność przez okres 3 lat od dnia wydania opinii w sprawie uzgadniania usytuowania projektowanych sieci uzbrojenia terenu.

Uzgodnienie traci ważność w przypadku o którym mowa w § 13 rozporządzenia Ministra Rozwoju Regionalnego i Budownictwa z dnia 2 kwietnia 2001 r. w sprawie geodezyjnej ewidencji sieci uzbrojenia terenu oraz zespołów uzgadniania dokumentacji projektowej (Dz. U. Nr 38, poz. 455).

DLG 7334/94-1/2005

(sygn. opinii)

Gostyń, dn. *2005-06-15*

Z up. STAROSTY
Przewodniczący Zespołu
Uzgadniania Dokumentacji Projektowej

Ryszard Jankowiak

ARK.12

NAZWA ZADANIA	"Podrzecze, Grabonóg" – sieć kanalizacji sanitarnej, gm. Piaski			
ADRES	Podrzecze, Grabonóg, gm. Piaski, pow. Gostyń, woj. wielkopolskie			
PRZEDMIOT RYSUNKU	Mapa sytuacyjno-wysokościowa			
DATA: I 2005r.	Imię, nazwisko	Nr upr.	Podpis	Skala
Projektant	mgr inż. E. Bak	1027/87/Lo	<i>[Signature]</i>	1:1000
	mgr inż. A. Grzesiak	1087/88/Lo		Nr rys.
	mgr inż. H. Kozdrój	678/85/Lo	<i>[Signature]</i>	2.12

~PS~

STAROSTWO POWIATOWE
Gornym
256
Gornym

usytuować proj. kanalizację sanitarną pod istniejącym gazociągiem wys. ciśn. by min. odległość pionowa wynosiła 0,5 m. W miejscu skrzyżowania na projektowaną kanalizację sanitarną należy założyć rurę ochronną o takiej długości by jej końce wystawały nim. po 6,0 m na stronę od osi gazociągu wys. ciśn. W przypadku kanalizacji sanitarnej tłocznej należy za końcami rury ochronnej zamontować odcinające układy zasuw. Studnie kanalizacyjną S 16 przesunąć na odległość min. 20,0 m od osi gazociągu wys. ciśn.

UWAGA: Jednocześnie informujemy, że w zakresie sieci gazowej należącej do Grupy Kapitałowej PGNiG S.A. wypowiadają się odpowiednio:

- Wielkopolska Spółka Gazownictwa sp. z o.o., w zakresie ocen możliwości gazyfikacji oraz istniejącej sieci rozdzielczej.
- PGNiG S.A. O/Zielonogórski Zakład Górnictwa Nafty i Gazu, 65-034 Zielona Góra, ul. Bohaterów Westerplatte 15 w zakresie gazociągów i innych obiektów kopalnianych.

Ponadto w zakresie sieci i obiektów gazowych nie należących do Grupy Kapitałowej PGNiG S.A. wypowiadają się podmioty odpowiedzialne za ich eksploatację lub będące ich właścicielem.

4. W związku z czynną ochroną katodową naszego gazociągu celowym jest w miejscu skrzyżowania (największe zbliżenie) Waszej konstrukcji z naszym gazociągiem wykonanie punktu wyrównania potencjałów w celu umożliwienia sprawdzania wzajemnych oddziaływań obu tych konstrukcji, według wymagań normy PN-90/E-05030. Dołączenie kabla pomiarowego do naszego gazociągu może wykonać tylko przedsiębiorstwo specjalistyczne posiadające akceptację Regionalnego Oddziału Przesyłu w Poznaniu. Nie powiadomienie nas o wykonaniu punktu jw. będziemy uważać za równoznaczne ze stwierdzeniem przez Was braku negatywnego oddziaływania ochrony gazociągu na Waszą konstrukcję w trakcie eksploatacji.

UWAGA! Powyższe dotyczy rozległych konstrukcji metalowych.
Nie dotyczy konstrukcji z tworzyw sztucznych.

5. O terminie przystąpienia do prac w zakresie objętym uzgodnieniem należy powiadomić PGNiG S.A. W-wa - Regionalny Oddział Przesyłu w Poznaniu, Dział Techniczno-Technologiczny co najmniej dwa tygodnie wcześniej celem zabezpieczenia nadzoru. Po dokonaniu wizji lokalnej zastrzegamy sobie prawo wniesienia (poprawek) dodatkowych warunków do niniejszego uzgodnienia.

6. Przed przystąpieniem do prac należy przesłać zlecenie do Działu Techniczno-Technologicznego tel. 8 544 463, na nadzór, (który jest płatny) z podaniem:

1. numeru uzgodnienia
2. telex, telefon, nazwisko osoby odpowiedzialnej za wykonywane prace z ramienia wykonawcy
3. terminu rozpoczęcia prac

7. Wykonawca zobowiązany jest po wykonaniu robót dostarczyć inwentaryzację powykonawczą kolizji, która winna zawierać:

- A/mapę papierową z inwentaryzacją przebiegu sieci gazowej wykonaną zgodnie z zaleceniami instrukcji K1 i potwierdzoną oryginalną pieczęcią przez właściwy Ośrodek Dokumentacji Geodezyjnej,
- B/Mapę cyfrową wygenerowaną w formacie Dwg lub Dxf programu Auto-Cad w układzie 65, która powinna zawierać następujące dane:
- w miejscu kolizji należy podać : rzędną terenu, góry rury gazociągu, góry rury osłonowej,
 - należy podać średnicę rury osłonowej, a na jej początku i końcu nanieść rzędną terenu i góry rury,
 - miejsce kolizji opisać z podaniem nazwy gminy, obrębu i numeru działki,
 - kolorystyka obiektów powinna być zgodna z obowiązującymi standardowymi mapami cyfrowymi.

8. Informujemy, że uzgodnienie niniejsze traci ważność po upływie dwóch lat licząc od daty wystawienia zgodnie z Dz.U. nr 89 poz. 414 "Prawo Budowlane" Ustawa z dnia 7 lipca 1994 r.

Do wiadomości:

Placówka Terenowa Leszno

Załączniki:

1 egz.pl.syt

Z up. Dyrektora ds. Technicznych
Kierownik
Działu Techniczno-Technologicznego
Wojciech Łojewski