



GMINA PIASKI  
 ZAŁĄCZNIK DO DECYZJI  
 NR 733/20/2008  
 Z DNIA 09.04.2008  
 DATA PODPISU [Signature]

LEGENDA

- PROJEKT KANALIZACJA SANITARNA
- PROJEKT DRÓG TŁOCZYNY
- PROJEKT WYZNACZENIE WYSOKOŚCI

ARK. 1

NAZWA ZADANIA	Podziemna kanalizacja - stud. i instalacja sanitarna gm. Piaski		
ADRES	Podziemna kanalizacja gm. Piaski, pow. Gostyń, woj. wielkopolskie		
PRZEDMIOT RYSUNKU	Mapa sytuacyjno-wysokościowa		
DATA I BUDOWA	Imię, nazwisko	Nr spr.	Podpis
Projektant	mgr inż. E. Bak	1027/07/Lo	[Signature]
	mgr inż. A. Orzeszak	1087/08/Lo	[Signature]
	mgr inż. E. Kowrdy	878/05/Lo	[Signature]
			<b>2.1</b>

433.332.202  
1:1000

MAPA SYTUACYJNO - WYSOKOŚCIOWA  
Złożona w 1995 r. przez:  
BUGIP „GOSPOL”

150	2	161
201	1	
	204	

- Gm. Gostyń
- 1. Wios Krzyżowice
- Gm. Piaski
- 2. Wios Podrzeczce

STAROSTWO  
 Powiat Gostyński  
 ul. Wrocławska 256  
 63-800 Gostyń  
 tel. 64 633 572  
 fax 64 633 573  
 e-mail: starostwo@gostyn.pl  
 www.starostwo.gostyn.pl

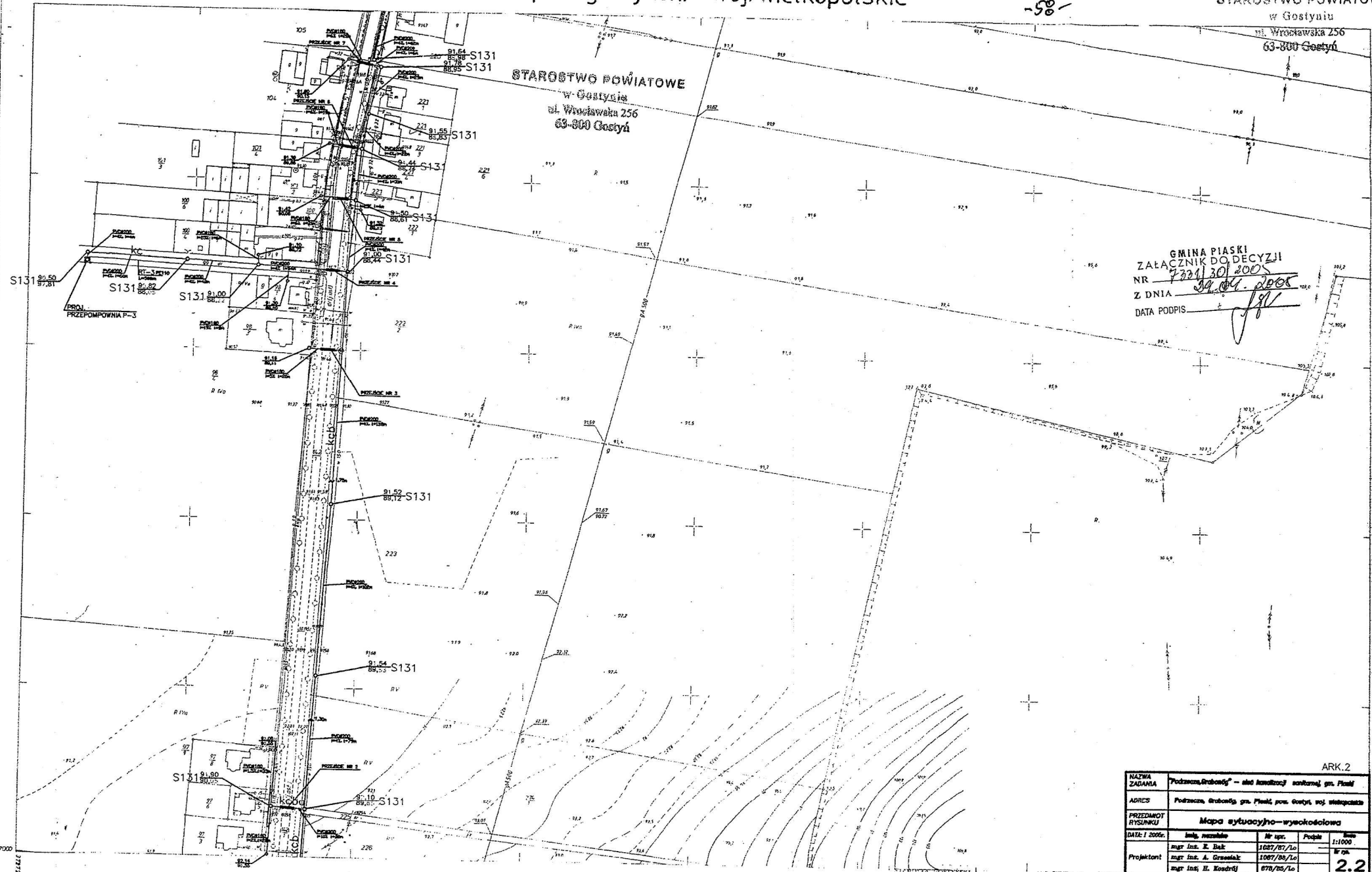
STAROSTWO GOSYŃSKIE  
 "GOSPOL"  
 Krajowa Specjalistyczna  
 63-800 Gostyń, Rynek 10  
 tel. 64 633 572  
 NIP 696-107-37-24, REGON 411882000

5.03.1996 163/5/4/496

Dyrektor Zakładów Robotniczych  
[Signature]

STAROSTWO POWIATOWE  
w Gostyniu  
ul. Wrocławska 256  
63-800 Gostyń

GMINA PIASKI  
ZAŁĄCZNIK DO DECYZJI  
NR 7224/30/2005  
Z DNIA 29.04.2005  
DATA PODPIS



ARK.2

NAZWA ZADANIA	Podzamek, Strabodół - stł. kanalizacyj. osiedla, gm. Piaski		
ADRES	Podzamek, Strabodół, gm. Piaski, pow. Gostyń, woj. wielkopolskie		
PRZEDMIOT RYSUNKU	Mapa sytuacyjno-wysokościowa		
DATA: 1 2005	Imię, nazwisko	Nr spr.	Podpis
Projektant:	mgr Inż. E. Dak	1027/05/Lo	1:1000
	mgr Inż. A. Grzesiak	1087/06/Lo	2.2
	mgr Inż. H. Koszdziej	678/05/Lo	


433.332.154  
1:1000

MAPA SYTUACYJNO-WYSOKOŚCIOWA

Zakończona w 1994 r. przez:

BUGIP „Gospol”

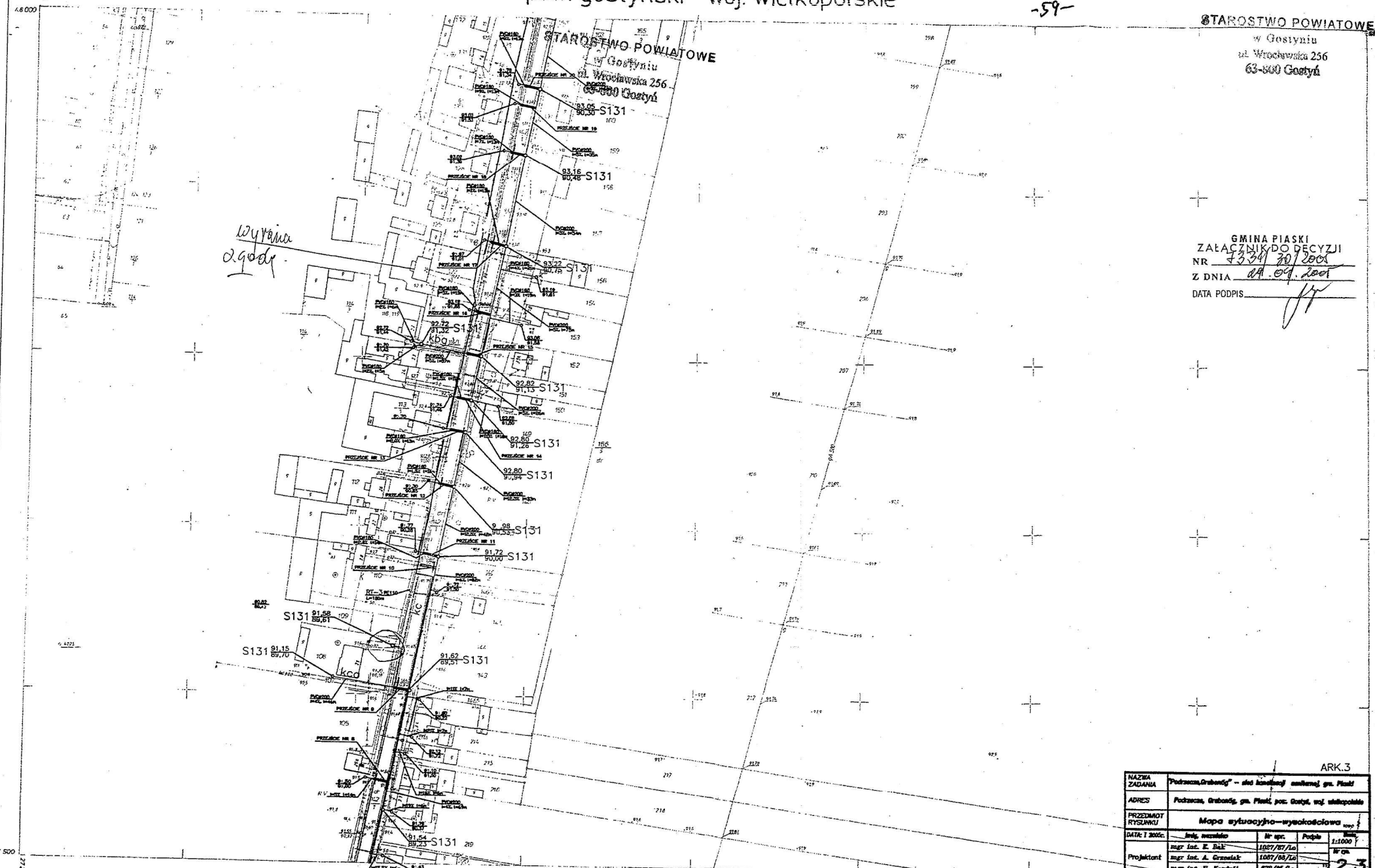
ul. 22-go Stycznia 4  
63-800 Gostyń



STAROSTWO POWIATOWE  
w Gostyniu  
ul. Wrocławska 256  
63-800 Gostyń

WYKONAWCA  
Krzysztof Smęczyński  
63-400 Gostyń, Rynek 10  
tel. (0-69) 672 10 00  
fax 000-107-37-24, Innon 411496000  
5.03.1996 163/05/1496  
mgr inż. Krzysztof Smęczyński  
GŁOŚNIK I ODWIERNIERZ  
nr 19795

*Wycina  
ogrody*



GMINA PIASKI  
ZALĄCZNIK DO DECYZJI  
NR 43.341.20/2001  
Z DNIA 04.09.2001  
DATA PODPIS *[Signature]*

ARK.3

NAZWA ZADANIA	Podziemia, Grabowki - stł. kamieniołomu wsielonej gm. Piaski			
ADRES	Podziemia, Grabowki, gm. Piaski, pow. Gostyń, woj. wielkopolskie			
PRZEDMIOT RYSUNKU	Mapa sytuacyjno-wysokościowa			
DATA I ZMOC.	Imię, nazwisko	Nr spc.	Podpis	Skala
Projektant	mgr inż. E. Biał	1027/97/La	<i>[Signature]</i>	1:1000
	mgr inż. A. Grzesiak	1027/04/La		
	mgr inż. E. Kosztar	878/06/La		
				<b>2.3</b>

433.332.152.  
1:1000

MAPA SYTUACYJNO-WYSOKOŚCIOWA

Złożona w 1995 roku przez

BUGiP „Gospol”

ul. Złotego Półksiężycy  
60-100 Wrocław



Gm. Piaski

Inż. Podziemia

PROJEKTOWA PRACOWNIA  
„GOSPOL”  
Krajowa Organizacja  
Pracodawców  
1968-1997

PROJEKTOWA PRACOWNIA  
„GOSPOL”  
Krajowa Organizacja  
Pracodawców  
1968-1997

PROJEKTOWA PRACOWNIA  
„GOSPOL”  
Krajowa Organizacja  
Pracodawców  
1968-1997

5.05.4996 16/3/4/496

Mgr inż. Krzysztof Szwedziński  
Oficyna Inżynierska  
ul. 1000

*[Signature]*

w Gostyniu  
ul. Wrocławska 256  
63-800 Gostyń

GMINA PIASKI  
ZALĄCZNIK DO DECYZJI  
NR 7.331/80/2005  
Z DNIA 29/04/2005  
DATA PODPIS

*[Signature]*



433.332.10.4

1:1000

MAPA SYTUACYJNO-WYSOKOŚCIOWA

Założona w roku 1988 przez  
WOJEWODZKIE BIURO GEODEZJI I TR W LESZNE  
REJONOWY ODZIAŁ W GOSTYNIU

Wykonawca: *[Faint text]*  
Projektant: *[Faint text]*

102  
103  
150  
053  
G. PIASKI  
ul. ŚW. MARIANNA 10  
63-800 GOSTYŃ

1. Udupielnik - garaż, ul. m. p. ul. z Pospieszysk.  
2. 25.00 m<sup>2</sup> - as. rdz. 1/60  
4. Lądowisko - powierzchnia 136.71 70 Gostyń ul. Włp. - 70.00 m<sup>2</sup>

STAROSTWO POWIATOWE		ARK. 4	
ZADANIE: Podziemna studnia - stud. kanalizacyjna w osiedlu gm. Piaski			
ADRES: 63-800 Gostyń, gm. Piaski, pow. Gostyński, woj. wielkopolskie			
PRZEDMIOT RYSUNKU: Mapa sytuacyjno-wysokościowa			
DATA: 2005	Imię, nazwisko	Nr. rysunku	Skala
STA: mgr inż. E. Biał		1027/87/40	1:1000
PR: mgr inż. T. Grzesiak		1027/88/40	
W: mgr inż. H. Kozdroj		678/05/10	2.4

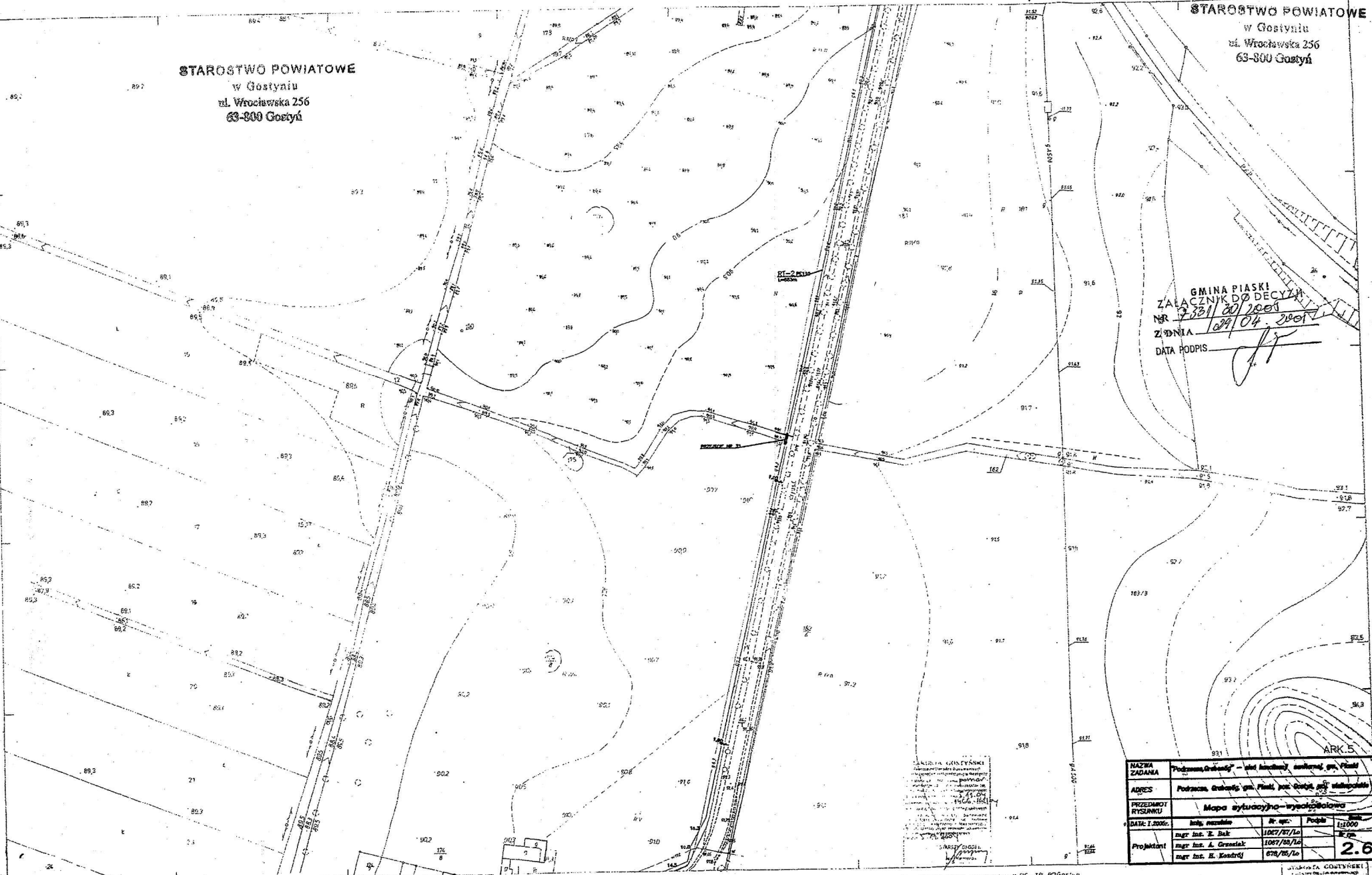
PROJEKTOWANO I WYKONANO  
"GOSPOL"  
Kryształ, Świerzyński  
63-800 Gostyń, Rynek 10  
tel. (045) 622-1608  
NIP 606-107-3704, NIPON 411486000

Mp. inż. Krzysztof Grzesiak  
GEODCZA UPRAWNIENIA  
LNR 19996

STAROSTWO POWIATOWE  
w Gostyniu  
ul. Wrocławska 256  
63-800 Gostyń

STAROSTWO POWIATOWE  
w Gostyniu  
ul. Wrocławska 256  
63-800 Gostyń

GMINA PIASKI  
ZAŁĄCZNIK DO DECYZJI  
NR 331/20/2001  
Z DNIA 029/04.2001  
DATA PODPIS



Województwo Wielkopolskie  
Powiat Gostyński  
Gmina Piaski  
Miejscowość Gostyń  
ul. Wrocławska 256  
63-800 Gostyń  
Kontakt: 061 446 10 00

NAZWA ZADANIA	Podziemna Grabież - ul. Wrocławskiej, osiedle gm. Piaski		
ADRES	Podziemna Grabież gm. Piaski, pow. Gostyń, woj. wielkopolskie		
PRZEDMIOT RYSUNKU	Mapa sytuacyjno-wysokościowa		
DATA I.2000:	Imię, nazwisko	Nr. sp.	Podpis
	mgr inż. Z. Bak	1007/07/Lo	[Signature]
Projektant	mgr inż. A. Grzesiak	1007/08/Lo	[Signature]
	mgr inż. H. Kondrój	078/05/Lo	[Signature]
			2.6

MAPA SYTUACYJNO-WYSOKOŚCIOWA  
Złożona w roku 1987 przez  
WOJEWÓDZKIE BIURO GEODEZJI I TR w LĘSNIE  
REJONOWY ODDZIAŁ W GOSTYNIU

Gm. PIASKI  
weki PODRZĘCZY

Wykonano cz. 174 wyk. geodez. BG-TR Rogoszyn  
ZIMONRSKI nr 20 71298  
Miejscowość Gostyń, ul. Wrocławska 256  
63-800 Gostyń, woj. wielkopolskie

PROJEKTOWANO I WYKONANO  
"2000"  
Krzysztof Świątyński  
63-800 Gostyń, Rynek 10  
tel. (0-61) 572 10 00  
NIP 650-107-27-24 Regon 411469000

Mapa inż. Krzysztof Świątyński  
Geodezja i Topografia  
63-800 Gostyń

STAROSTWO POWIATOWE  
w GOSTYNIU  
ul. Wrocławska 256  
63-800 GOSTYŃ

433.332.102

1:1000

Wykonano: kierownik pracowni: kierownik RO Gostyń  
Z. Bak: mgr inż. A. Grzesiak: mgr inż. H. Kondrój

STAROSTWO POWIATOWE  
w Gostyniu  
ul. Wrocławska 256  
63-800 Gostyń

STAROSTWO POWIATOWE  
w Gostyniu  
ul. Wrocławska 256  
63-800 Gostyń

GMINA PŁASKI  
ZAŁĄCZNIK DO DECYZJI  
Nr 5  
Z DNIA 28.04.2007  
DATA PODPISU



433.332.054

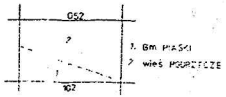
MAPA SYTUACYJNO-WYSOKOŚCIOWA

Założona w roku 1987 przez  
WOJEWÓDZKIE BIURO GEODEZJI I TR W LESZNE  
REJONOWY ODZIAŁ W GOSTYNIU

1:1000

wykonawca: *[Signature]*  
7 PAZIERSKI

Kierownik pracowni: *[Signature]*  
737-013 & PRACOWNICY



NAZWA ZADANIA	"Podrzeczce, Grabanów" - stud. sytuacyjno-wysokościowa		
ADRES	Podrzeczce, Grabanów, gm. Płaski, pow. Gostyński, woj. wielkopolskie		
PRZEDMIOT WYSIĄGKI	Mapa sytuacyjno-wysokościowa		
DATA I STAN:	inż. architekt	nr upr.	Pełnia
	mgr inż. E. Rak	1027/87/Ln	1:1000
	mgr inż. A. Grzesiak	1027/85/Ln	
	mgr inż. H. Kondrój	478/85/Ln	2.6

Inwentaryzacja kad. 1" wpk. J. Kempik L. nr. rob. 29/86  
uzupełn. z Podrzeczca 08.09.88. ul. ob. 1/82

POWATOWE BIURO GEODEZJI I TR  
W OLSZTYNIE  
Krajowy Symcytel  
63-800 Gostyń, Rynek 10  
tel. (0-65) 972 10 00  
WP-686-107-57-24, Region 411406000

Mapa inż. K. Kondrój  
projekt topograficzny

STAROSTWO POWIATOWE  
w Gostyniu  
ul. Wrocławska 256  
63-800 Gostyń

# MAPA SYTUACYJNA

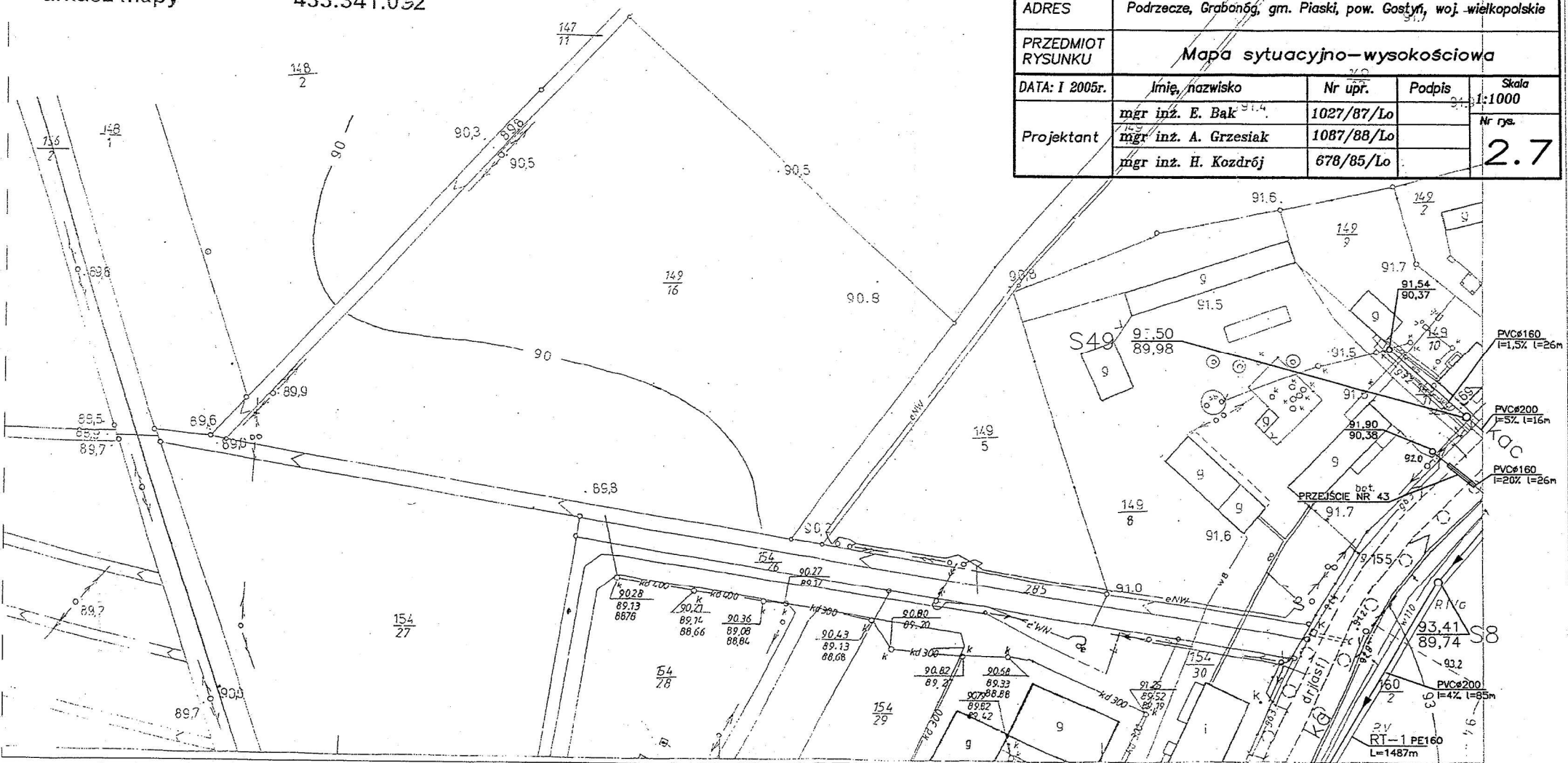
skala 1:1000

województwo: wielkopolskie  
powiat: gostyński  
gmina: Piaski  
obręb: Grabonóg  
arkusz mapy 433.341.052

PRACOWNIA PROJEKTOWA  
"GOSPOL"  
Krzysztof Smęczyński  
63-800 Gostyń, Rynek 10  
tel. (0-55) 672 19 06  
NIP 696-107-27-24, REGON 411496000  
63-800 Gostyń  
Mg inż. Krzysztof Smęczyński  
GEODETA UPRAWNIENY  
NR 10725

GMINA PIASKI  
ZAŁĄCZNIK DO DECYZJI  
NR 2711/30/2005  
DATA 28.05.2005  
DATA PODPIS

NAZWA ZADANIA	"Podrzecze, Grabonóg" - sieć kanalizacji sanitarnej, gm. Piaski			
ADRES	Podrzecze, Grabonóg, gm. Piaski, pow. Gostyń, woj. wielkopolskie			
PRZEDMIOT RYSUNKU	Mapa sytuacyjno-wysokościowa			
DATA: I 2005r.	Imię, nazwisko	Nr upr.	Podpis	Skala
	mgr inż. E. Bak	1027/87/Lo		1:1000
Projektant	mgr inż. A. Grzesiak	1087/88/Lo		Nr rys.
	mgr inż. H. Kozdrój	678/85/Lo		2.7





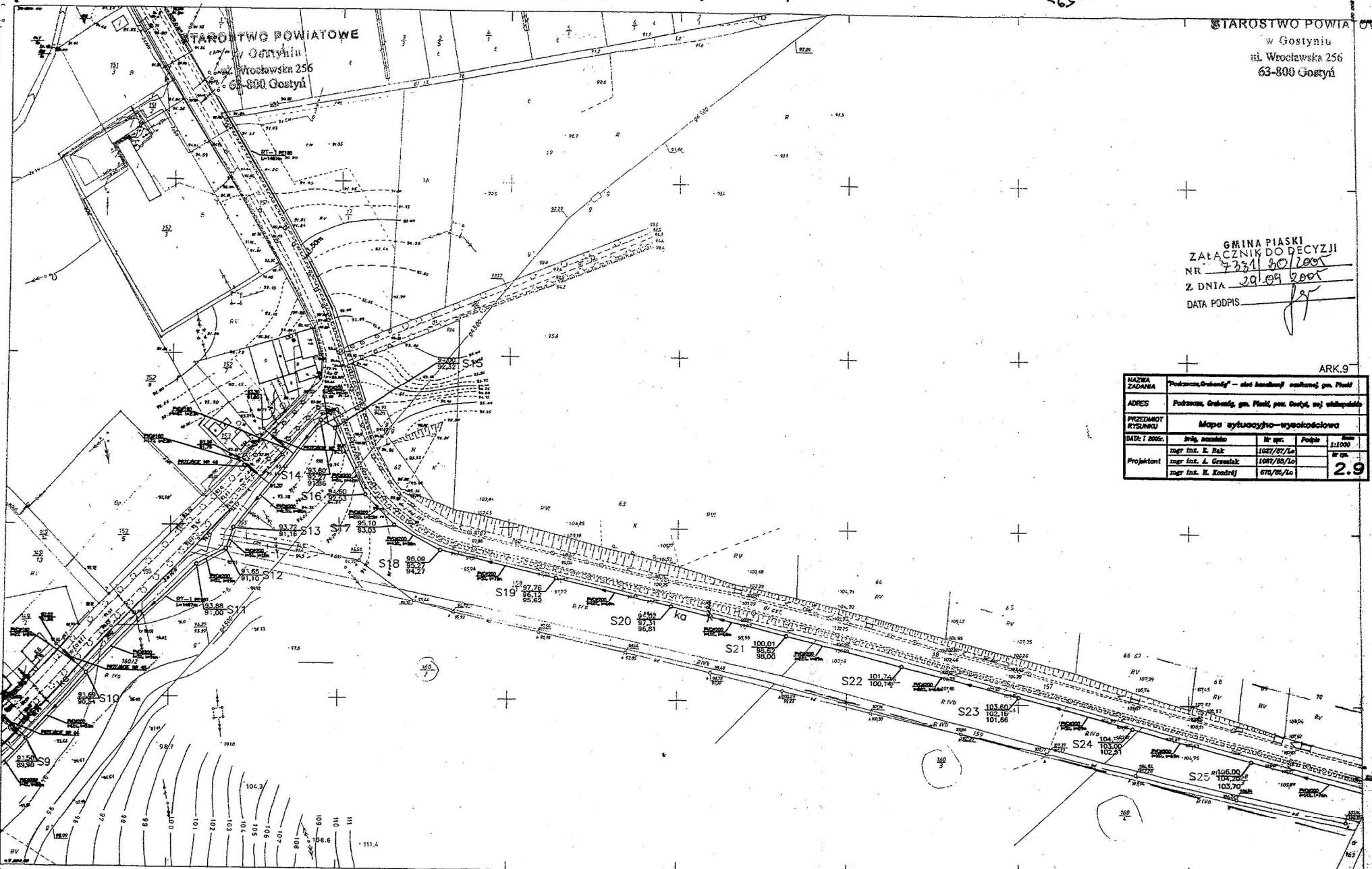


STAROSTWO POWIATOWE  
w Gostyniu  
ul. Wrocławska 256  
63-800 Gostyń

GMINA PIASKI  
Załącznik do decyzji  
NR 7331/20/2004  
Z DNIA 20.04.2004  
DATA PODPIS. *[Signature]*

ARK.9

NAZWA ZADANIA	Podziem. Grabonów - stac. Amalwaj opuszczonej gm. Piaski		
ADRES	Podziem. Grabonów, gm. Piaski, pow. Gostyń, woj. wielkopolskie		
PRZEDMIOT RYSUNKU	Mapa sytuacyjno-wysokościowa		
DATA: T 2004:	Imię, nazwisko	Nr spr.	Podpis
Projektant	mgr inż. E. Bak	1007/07/Lo	<i>[Signature]</i>
	mgr inż. A. Grzesiak	1007/08/Lo	
	mgr inż. K. Kosztył	070/08/Lo	
			2.9



433.341.011.  
1:1000

MAPA SYTUACYJNO - WYSOKOŚCIOWA  
Zatopiona w 1984 roku przez  
WOJEWÓDZKIE BIURO GEODEZJI I TERENÓW ROLNYCH  
W LESZNIE REJONOWY ODZIAŁ W GOSTYNIU

Kier. roboty: A. Sulicki  
Kier. pracowni: S. Tuchała  
Kier. RO Gostyń: mgr inż. S. Dmoch

Gostyń marzec 1984 r.  
Nr Ks-rob. 151/84

433.323.213	Gm Gostyń
052	wieś Grabonów

7.12.04	101.12
101.12	101.12

433.341.011.  
433.341.011.  
1:1000

Aktualizacja wyk. Z PADURSKI Nr ks-rob 107/87  
Inwentaryzacja kabla "wyk. Kompani" - 73/88  
Aktualizacja wyk. H WALLCZEWSKI - 27/90

PRZEDSIĘWZIĘCIE GEODEZYJNO-FUNDAMENTALNE  
"GOSP-POI"  
Krajeński Spółdzielczy  
63-800 Gostyń, Rynek 10  
ul. Główna 57/24  
NIP 696-107-37-24, KtoN 411436600

# MAPA SYTUACYJNA

STAROSTWO POWIATOWE  
w Gostyniu  
ul. Wrocławska 256  
63-800 Gostyń

skala 1:1000

województwo: wielkopolskie  
powiat: gostyński  
gmina: Piaski  
obręb: Grabonóg  
arkusz mapy: 433.341.012

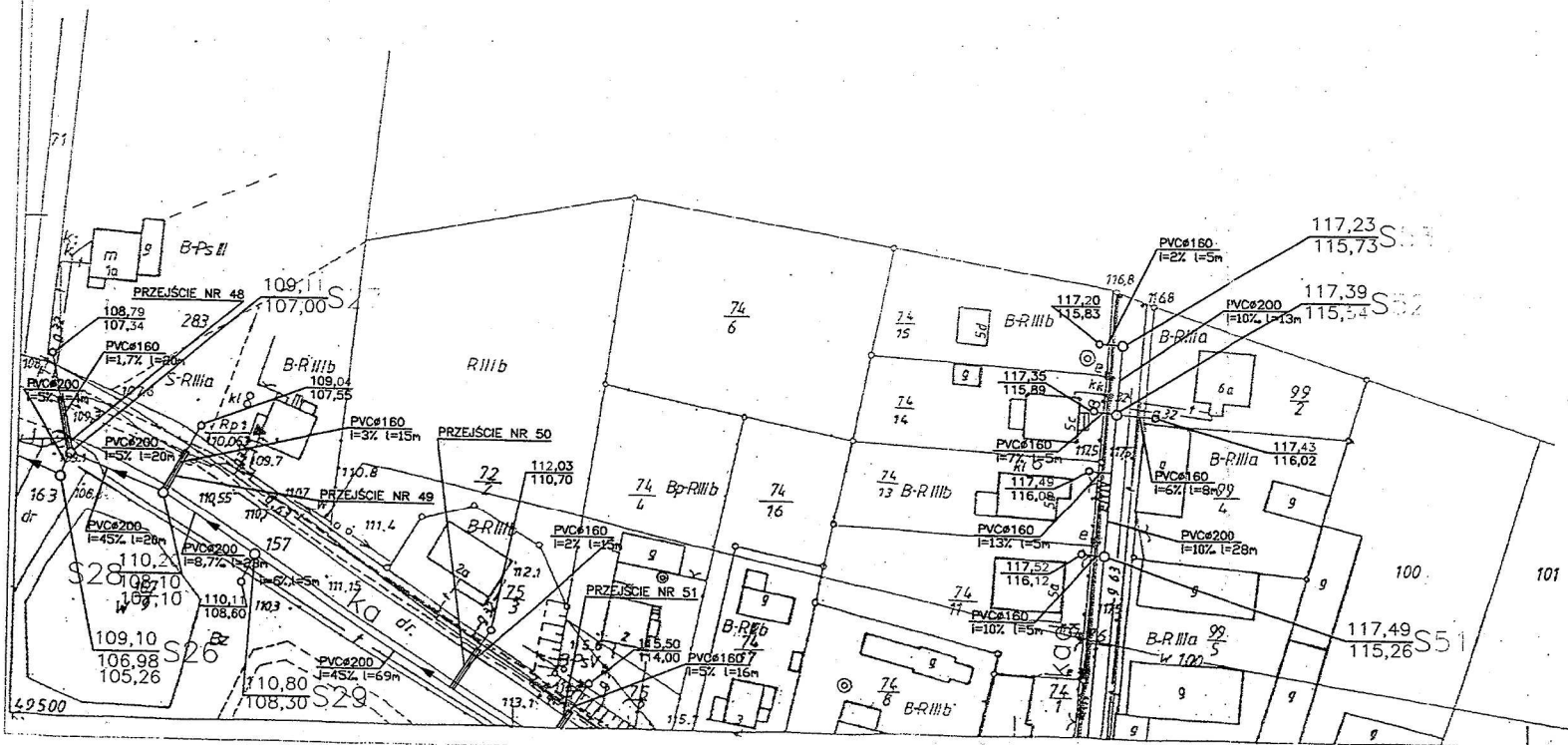
66-

STAROSTWO POWIATOWE

NAZWA ZADANIA	"Podrzeczce, Grabonóg" – sieć kanalizacyjna sanitarna, gm. Piaski 63-800 Gostyń			
ADRES	Podrzeczce, Grabonóg, gm. Piaski, pow. Gostyń, woj. wielkopolskie			
PRZEDMIOT RYSUNKU	Mapa sytuacyjno-wysokościowa			
DATA: I 2005r.	Imię, nazwisko	Nr upr.	Podpis	Skala 1:1000
Projektant	mgr inż. E. Bak	1027/87/Lo		Nr rys. 2.10
	mgr inż. A. Grzesiak	1087/88/Lo		
	mgr inż. H. Kozdrój	678/85/Lo		

ARK.10

GMINA PIASKI  
ZAŁĄCZNIK DO DECYZJI  
NR 7331/2010/001  
Z DNIA 08.10.10  
DATA PODPIS *[Signature]*



rozoway  
7.12.04  
1467-38/04

7.12.2004  
*[Signature]*

PRZEDSIĘBIORSTWO INŻYNIERSKO-PROJEKTOWE  
"TRISPO" <sup>Sp. z o.o.</sup>  
Krzysztof Smoczyński  
63-800 Gostyń Rynek 10  
tel. (0-66) 672 10 00  
NIP 698-107-24, KRS 00 411498000  
Mgr inż. Krzysztof Smoczyński  
GEODETA UPRAWNIENI  
NR 10215

STAROSTWO POWIATOWE  
w Gostyniu  
ul. Wrocławska 256  
63-800 Gostyń

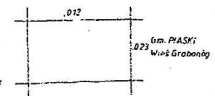
GMINA PIASKI  
ZAIKAZNIK DO DECYZJI  
NR 133/1/30/2008  
Z DNIA 06.04.2008  
DATA: 06.04.2008



NAZWA ZADANIA	Podzacz, Graboń - st. l. (miejsc.) osiedla gm. Piaski		
ADRES	Podzacz, Graboń gm. Piaski, pow. Gostyń, woj. wielkopolski		
PRZEMIAOT SYSTEMOWI	Mapa sytuacyjno-wysokościowa		
DATA I 2008:	Imię, nazwisko	Nr spr.	Popis
	mgr inż. E. Dak	1027/07/Lo	W op.
Projektant	mgr inż. A. Grzesiak	1087/08/Lo	W op.
	mgr inż. H. Kombóř	870/05/Lo	2.11

433341.014  
1:1000

MAPA SYTUACYJNO-WYSOKOŚCIOWA  
Zatwierdzona w 2004 przez  
WOJEWÓDZKIE BIURO GEODEZJI I TERENÓW ROLNYCH  
W LESZNE RO. W GOSTYNIU



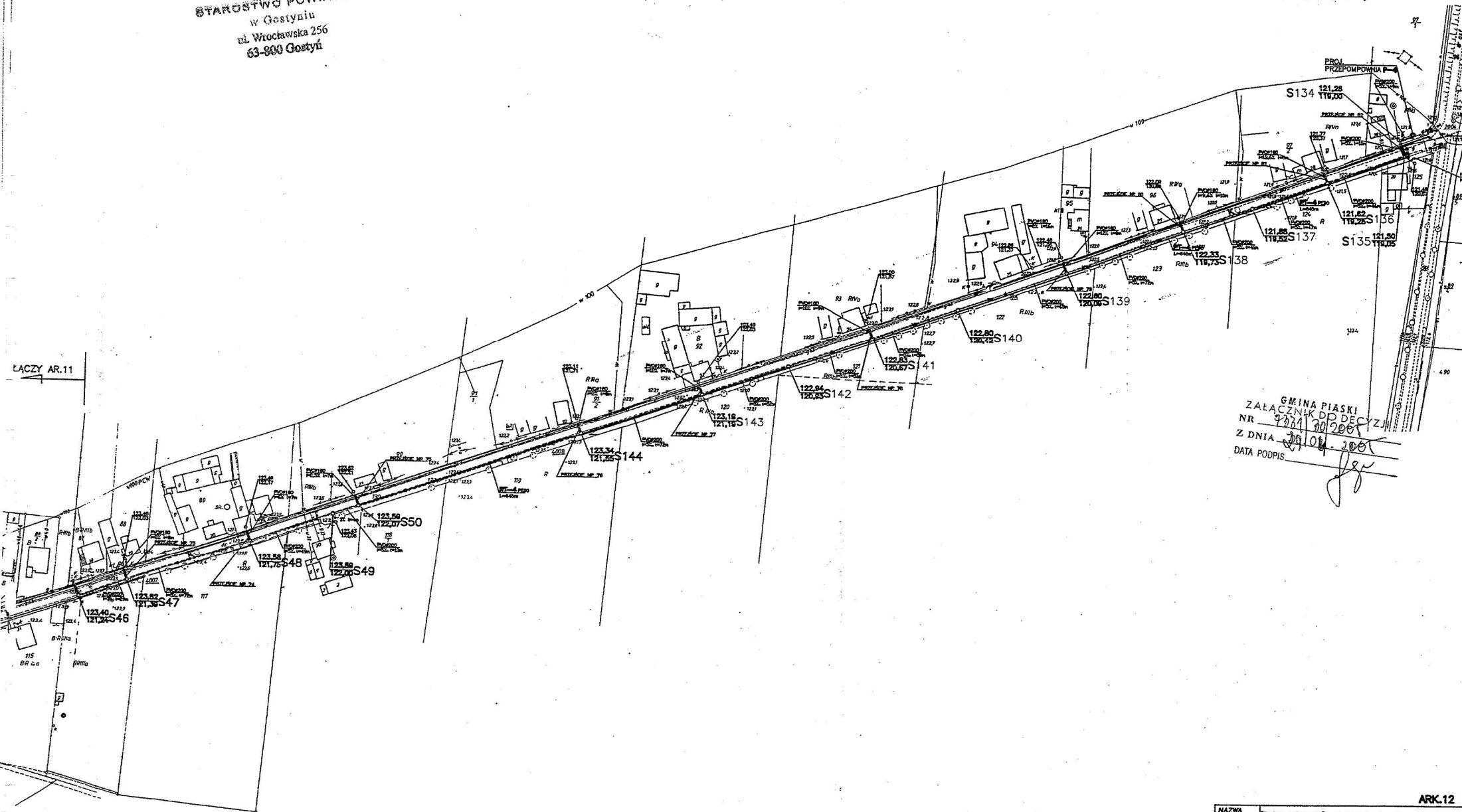
PRZEDSIĘWZIENIE WYKONANE PRZEZ  
"GOSPOL"  
Krajowy Instytut Geodezji  
63-800 Gostyń, ul. Wrocławska 256  
tel. (052) 72 11 90  
NIP 696-160-0000  
Mar. H.E. Kowalski  
Geodeta uprawniony  
nr 1992

1994. 05. 24 1659/3/12/194

STAROSTWO POWIATOWE  
w Gostyniu  
ul. Wrocławska 256  
63-800 Gostyń

-6P-

STAROSTWO POWIATOWE  
w Gostyniu  
ul. Wrocławska 256  
63-800 Gostyń



GMINA PIASKI  
ZAŁĄCZNIK DO DECYZJI  
NR 433/10/2008  
Z DNIA 20.10.2008  
DATA PODPIS *[Signature]*

ARK.12

NAZWA ZADANIA	"Podrzecz, Grabonóg" - sieć kanalizacji sanitarnej, gm. Piaski			
ADRES	Podrzecz, Grabonóg, gm. Piaski, pow. Gostyń, woj. wielkopolskie			
PRZEDMIOT RYSUNKU	Mapa sytuacyjno-wysokościowa			
DATA I SKALA:	Imię, nazwisko	Nr upr.	Podpis	Skala
Projektant	mgr inż. E. Bał	1087/07/La		1:1000
	mgr inż. A. Grzesiak	1087/08/La		
	mgr inż. H. Koźdrój	678/08/La		2.12