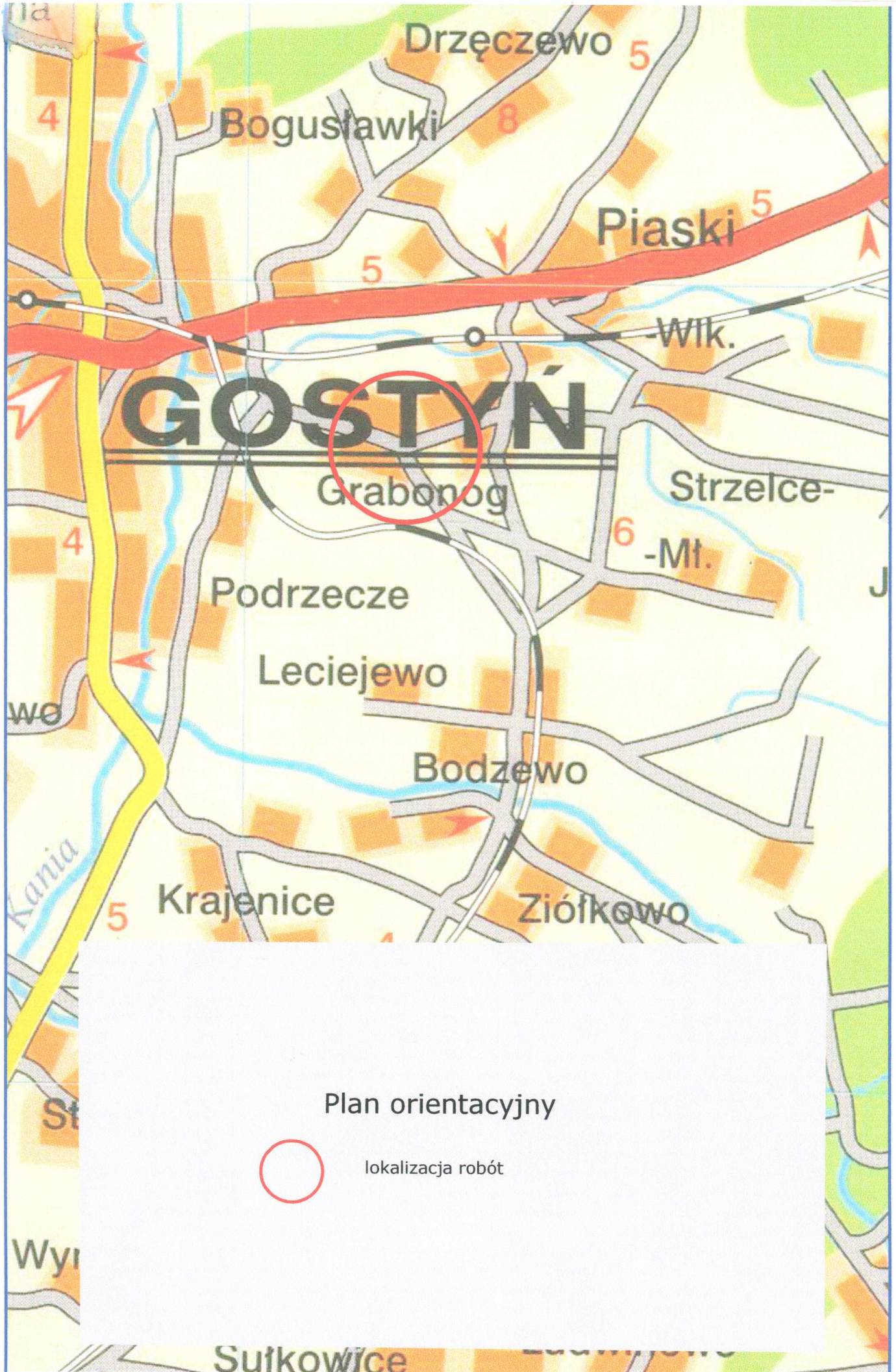



II. CZĘŚĆ GRAFICZNA



GOSTYŃ

Plan orientacyjny



lokalizacja robót

PROJEKTOWANE OZNAKOWANIE

Legenda:



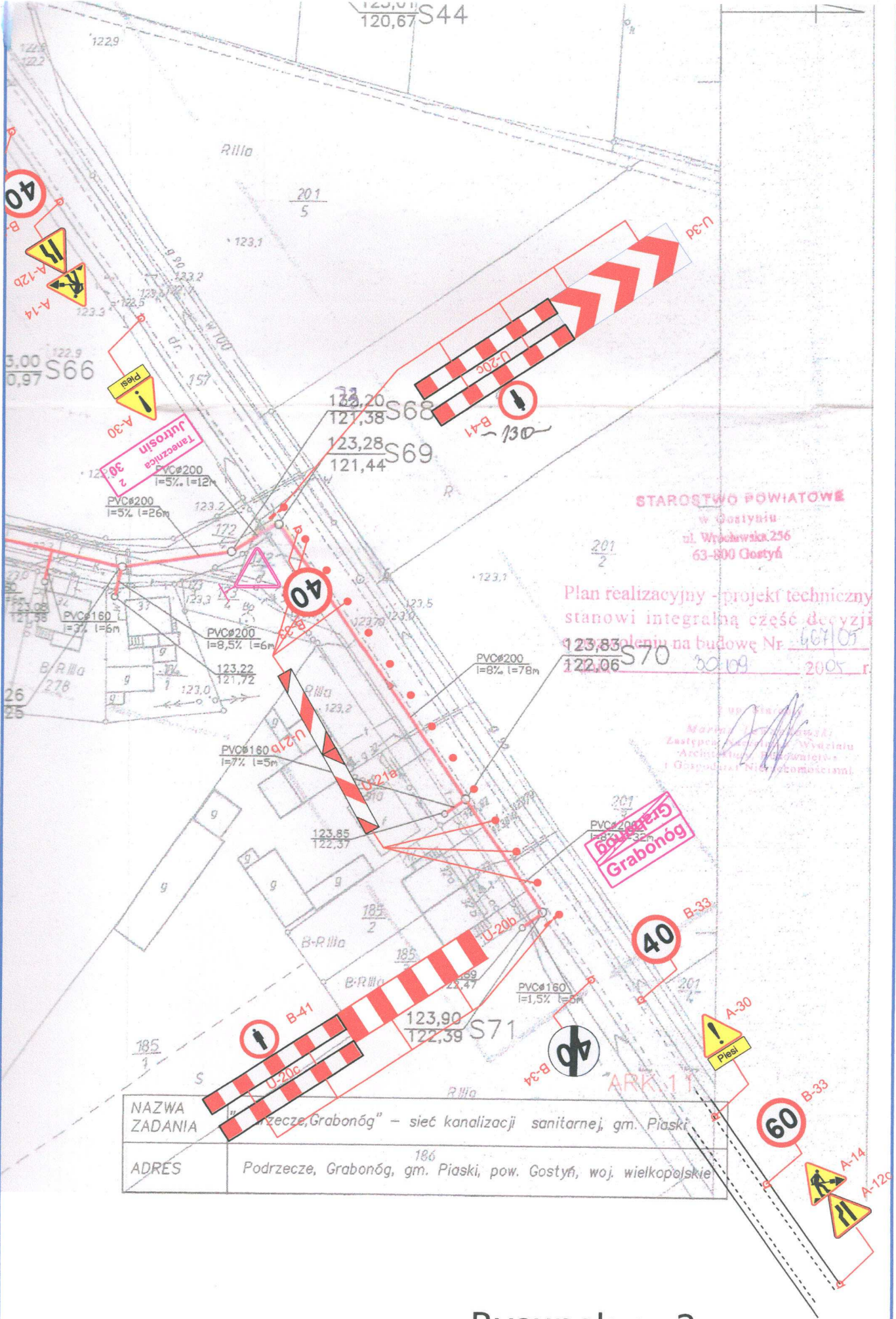
oznakowanie istniejące



oznakowanie projektowane



oznakowanie do zakrycia



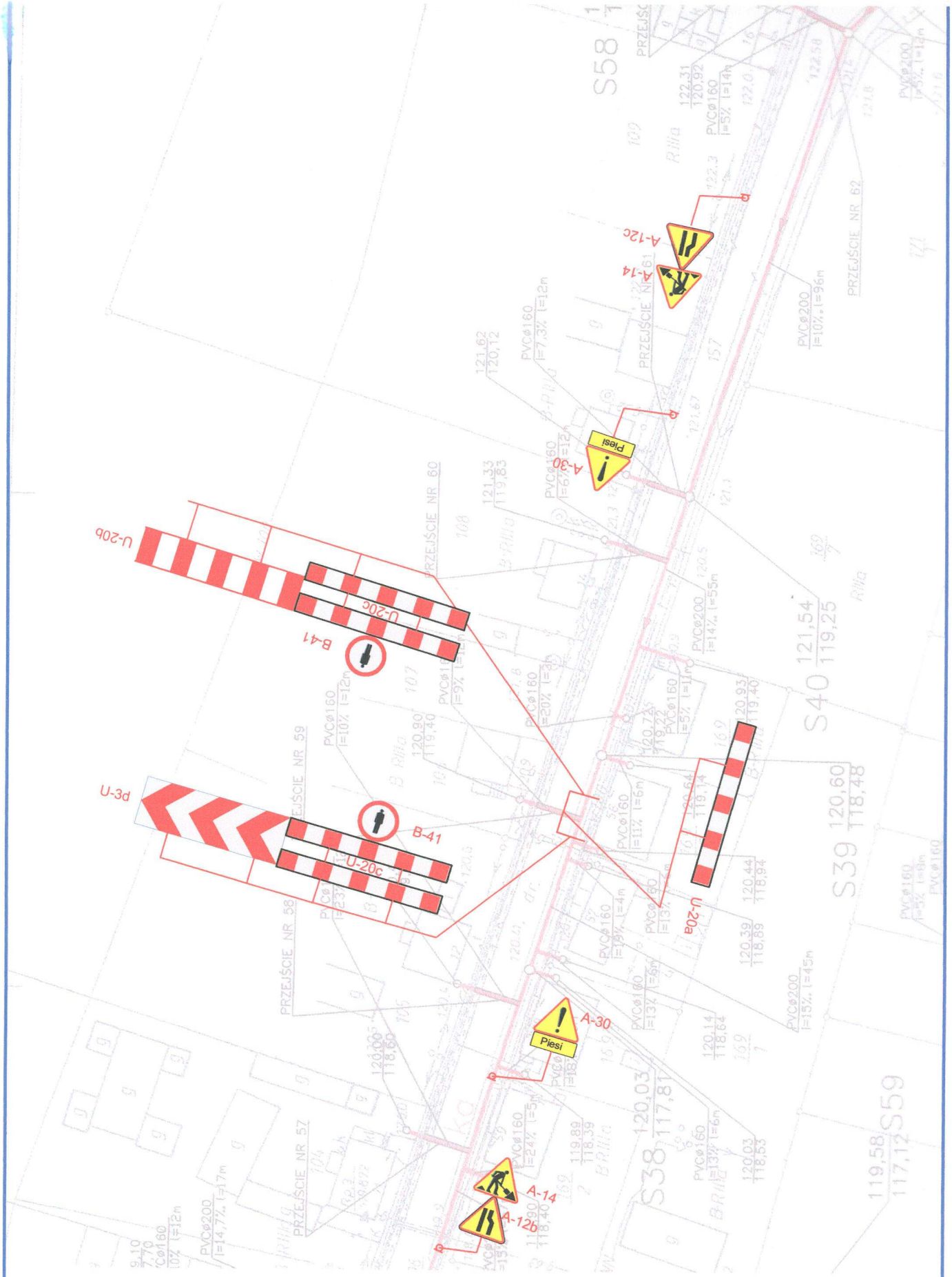
STAROSTWO POWIATOWE
w Gostyniu
ul. Wrocławska 256
63-800 Gostyń

Plan realizacyjny - projekt techniczny
stanowi integralną część decyzji
123,83 123,83
122,06 122,06 S70 60/09 2005 r.

Grabonóg

NAZWA ZADANIA	Podrzecze, Grabonóg" - sieć kanalizacji sanitarnej, gm. Piaski
ADRES	186 Podrzecze, Grabonóg, gm. Piaski, pow. Gostyń, woj. wielkopolskie

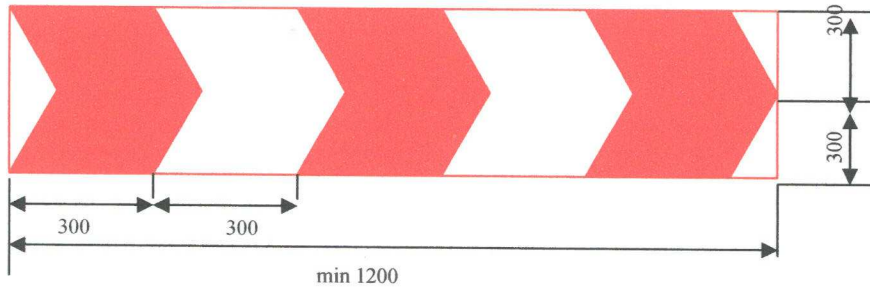
Rysunek nr 2



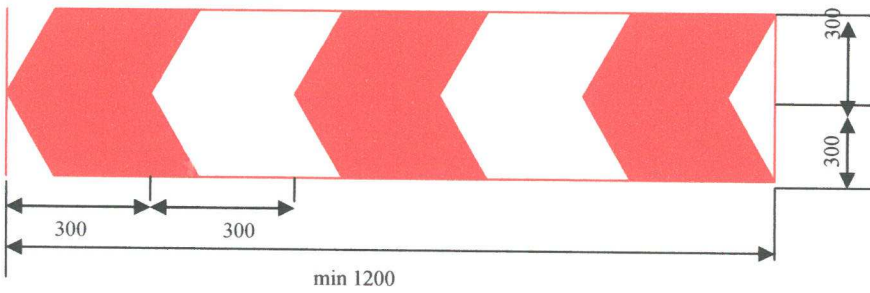
Rysunek nr 6

URZĄDZENIA BEZPIECZEŃSTWA RUCHU DROGOWEGO

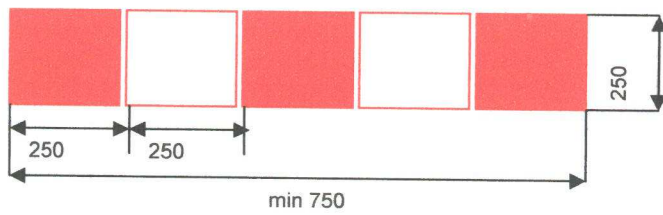
TABLICA KIERUJĄCA U-3c



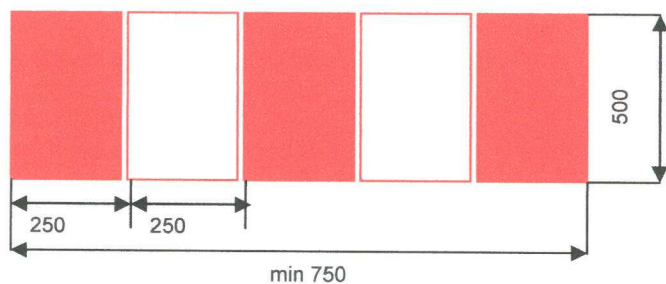
TABLICA KIERUJĄCA U-3d



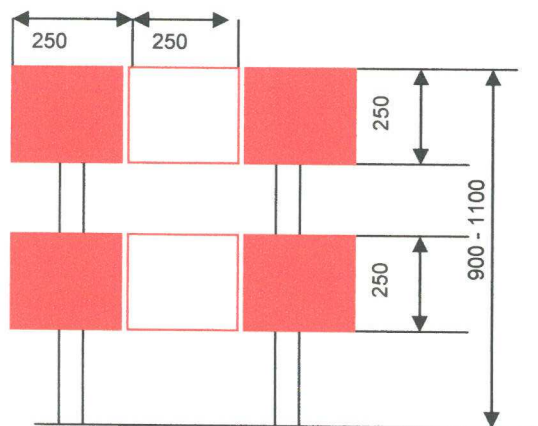
ZAPORA DROGOWA U-20a



ZAPORA DROGOWA U-20b



ZAPORA DROGOWA U-20c

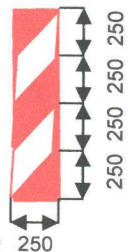


TABLICE KIERUJĄCE DO OZNACZANIA OGRANICZONEJ SKRAJNI

U-21a



U-21b



KŁADKA DLA PIESZYCH U-28

